







Høringsfase - Forslag til frivillig vern etter naturmangfoldloven
Korpen og Sagkollen naturreservat - Utvidelse
 Larvik kommune, Vestfold fylke

- | | | | |
|--|--------------------------|---|------------|
|  | Områdeavgrensing |  | Traktorvei |
|  | Eiendomsgrense |  | Sti |
|  | Eksisterende verneområde |  | Bygning |

Koordinatsystem: ETRS 1989 UTM Zone 32N
 Kartgrunnlag, tillatelse: FKB, Norge digitalt
 Kartproduksjon: Statsforvalteren i Vestfold og Telemark

Målestokk: 1:5 000 i A4 Ekvidistanse: 5 meter

0 25 50 100 150 200 Meter

