
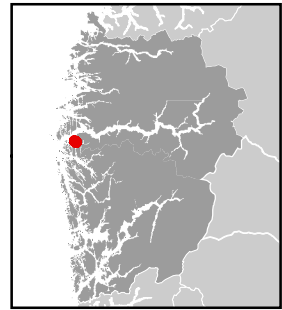
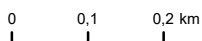


Stemnebøskogen naturreservat

Gulen kommune, Vestland

 Grense for verneområdet

Målestokk = 1 : 10 000
Ekvidistanse: 5 meter
WGS 84, UTM sone 33
Kartgrunnlag: N50, Norge Digitalt



Kartproduksjon: Fylkesmannen i Vestland
Klima- og miljødepartementet, juni 2020