

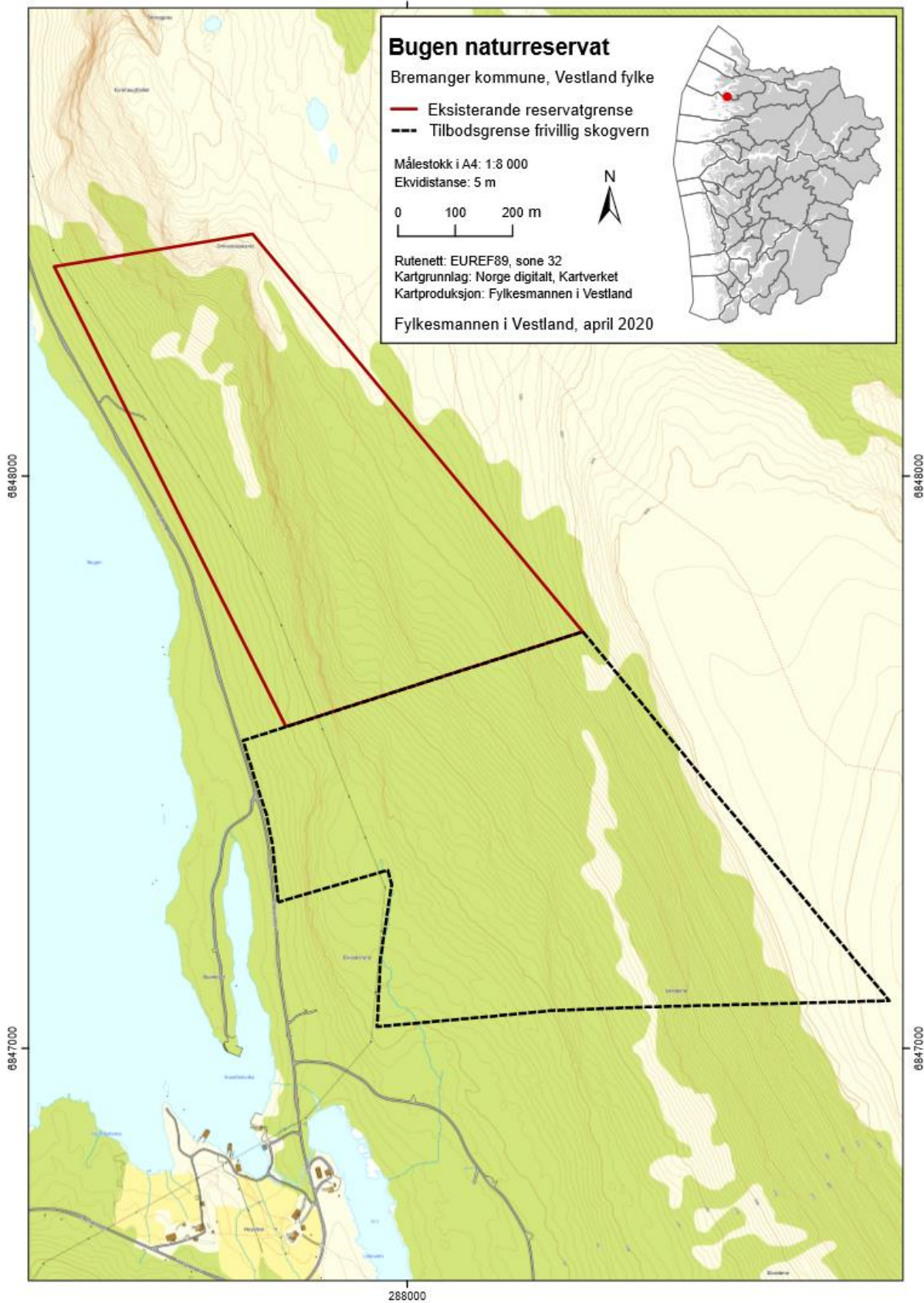
Forslag til vernekart i samband med høyring av vernearbeid:

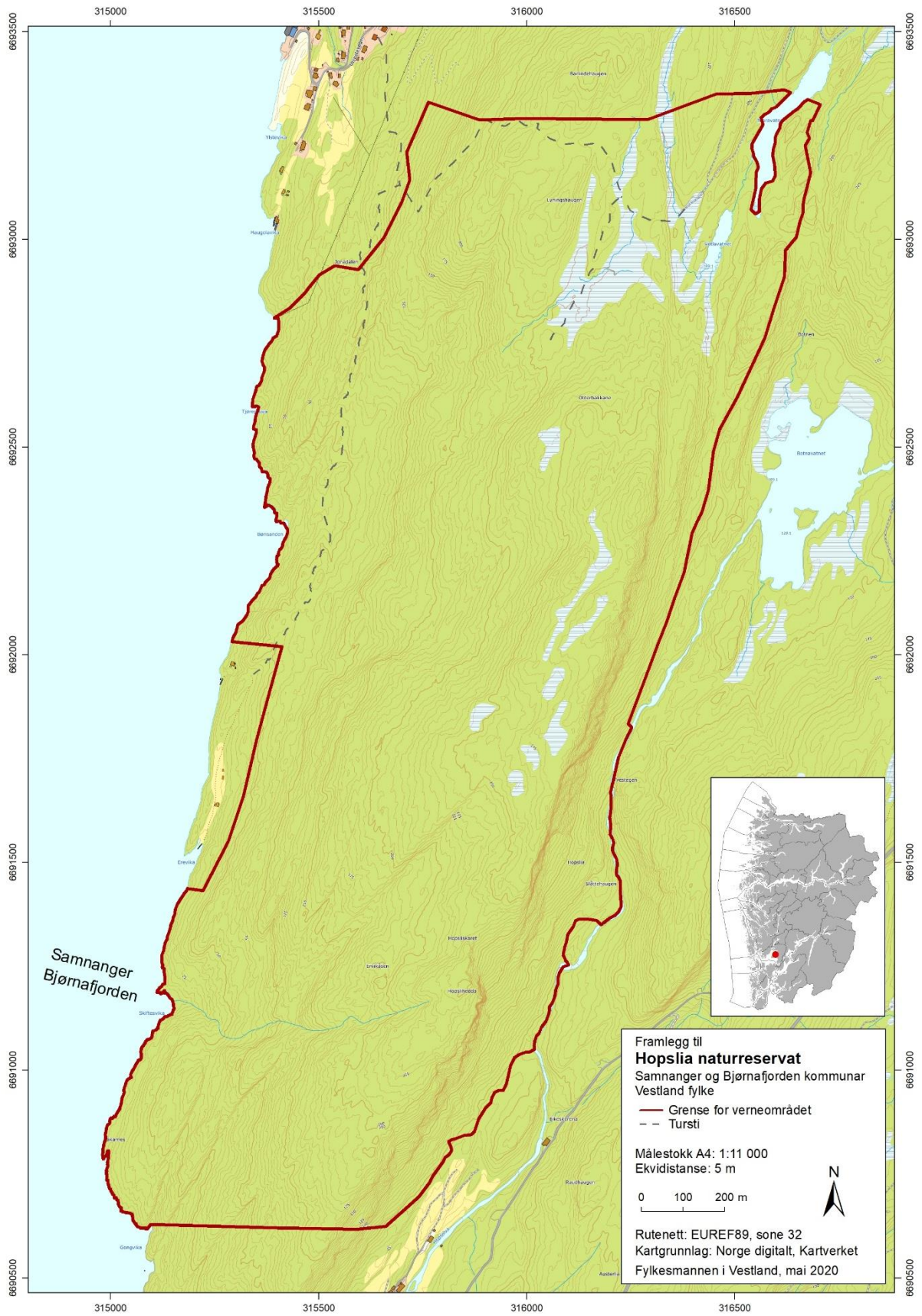
1. Bugen naturreservat (utviding) i Bremanger (454 dekar)
2. Hopslia naturreservat i Samnanger og Bjørnafjorden (2 596 dekar)
3. Kjepso og Litletveit i Kvam som utviding av Uranes naturreservat (980 dekar)
4. Krakksfjellet naturreservat i Solund (1 600 dekar)
5. Skarvatun naturreservat i Kvinnherad (1680 dekar)
6. Bergsstronda (tidlegare kalla Stronda) naturreservat i Høyanger (1 077 dekar)
7. Stussvikhovda naturreservat i Bjørnafjorden og Kvinnherad (1353 dekar)
8. Gulbergnotten naturreservat (utviding) i Ullensvang (2513 dekar)
9. Ulvenfjellet i Bjørnafjorden (1400 dekar)

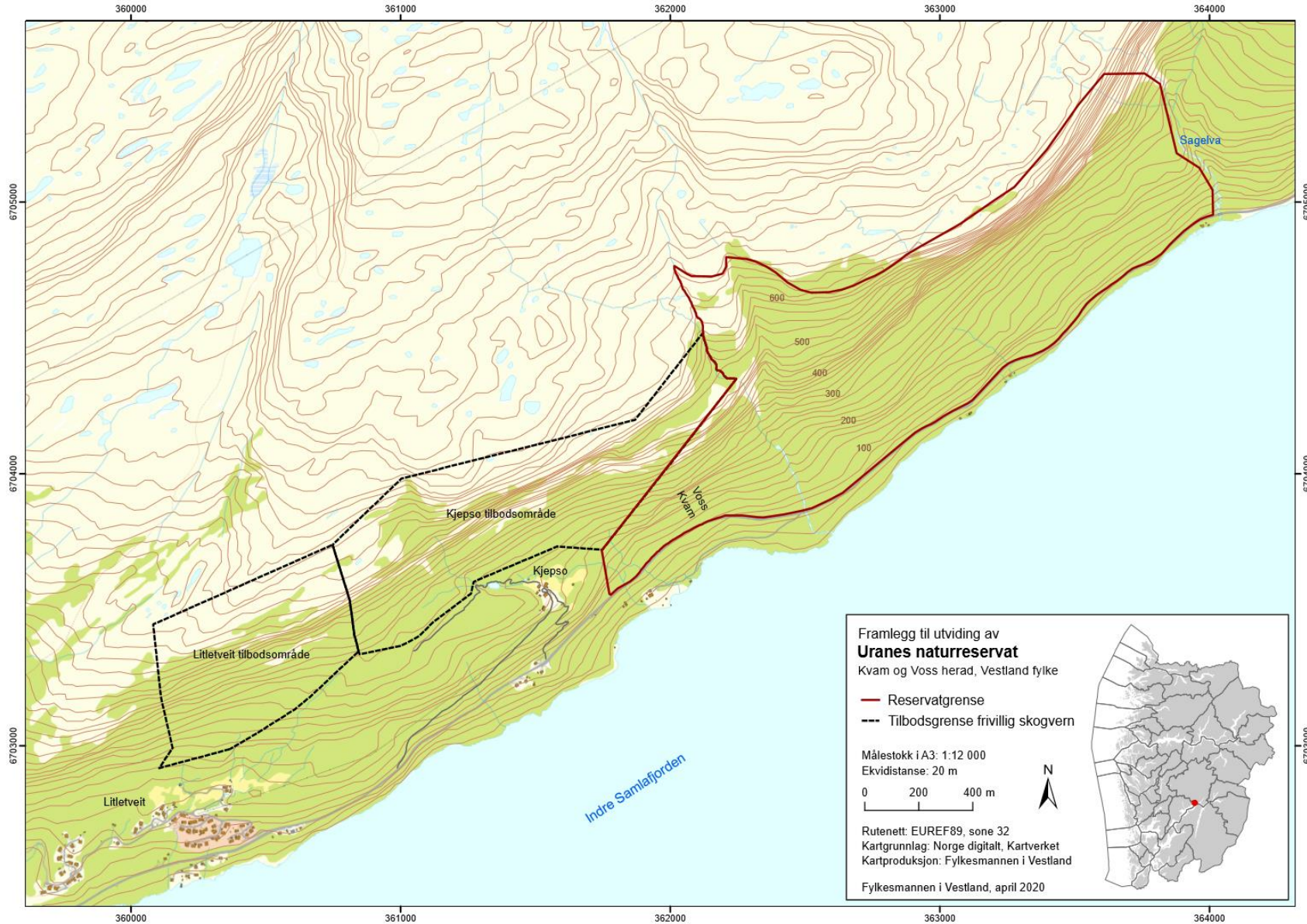
18. mai 2020

Fylkesmannen i Vestland

288000







Framlegg til utviding av
Urales naturreservat
 Kvam og Voss herad, Vestland fylke

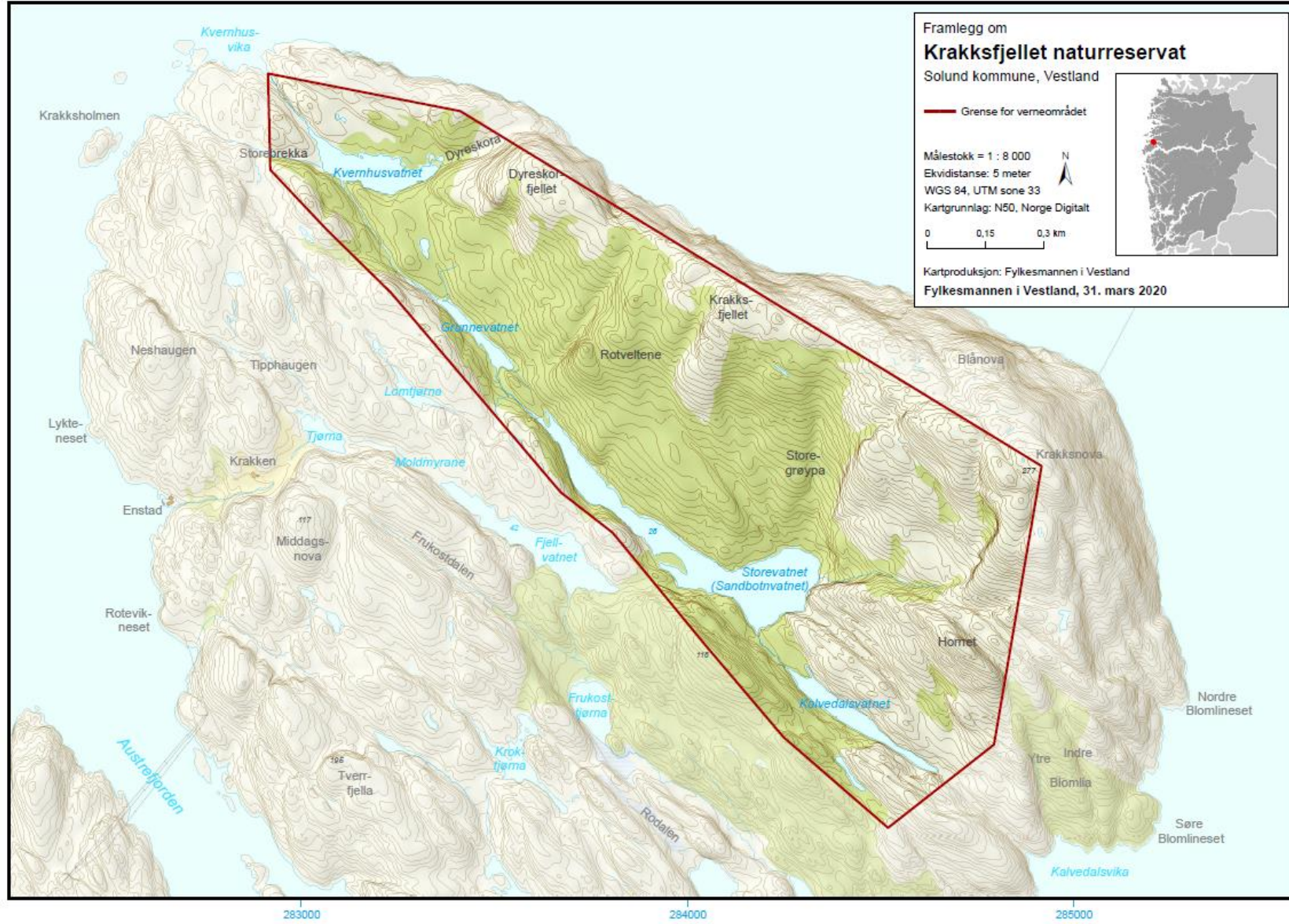
— Reservatgrense
 - - - Tilbudsgrense frivillig skogvern

Målestokk i A3: 1:12 000
 Ekvidistans: 20 m

0 200 400 m

Rutenett: EUREF89, sone 32
 Kartgrunnlag: Norge digitalt, Kartverket
 Kartproduksjon: Fylkesmannen i Vestland

Fylkesmannen i Vestland, april 2020




Framlegg om
Krakksfjellet naturreservat
Solund kommune, Vestland

— Grense for verneområdet

Målestokk = 1 : 8 000
Ekvidistans: 5 meter
WGS 84, UTM sone 33
Kartgrunnlag: N50, Norge Digitalt

0 0,15 0,3 km

Kartproduksjon: Fylkesmannen i Vestland
Fylkesmannen i Vestland, 31. mars 2020



283000

284000

285000

6792000

6791000

