

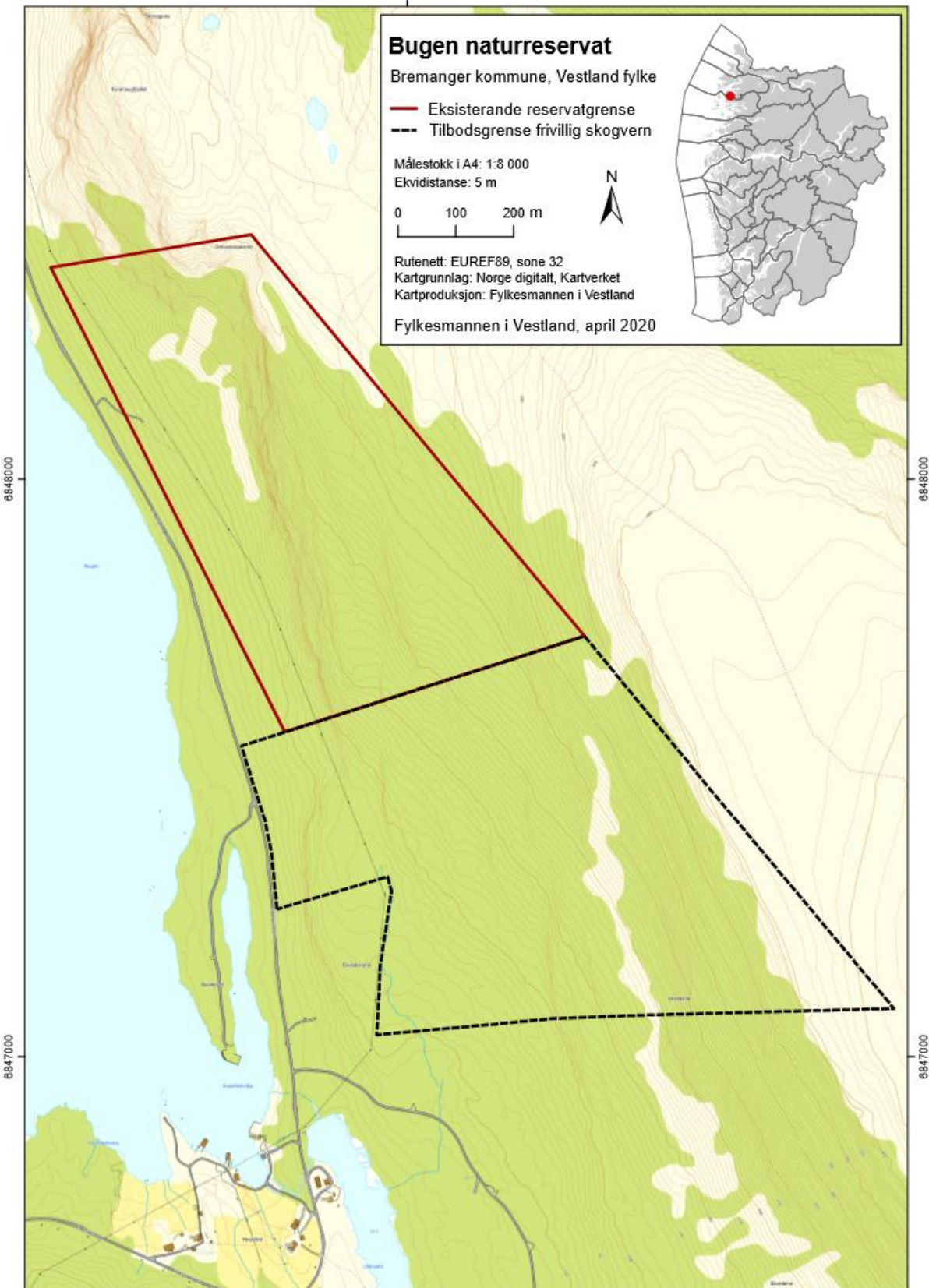
Forslag til vernekart i samband med oppstart av vernearbeid:

1. Bugen naturreservat (utviding) i Bremanger (454 dekar)
2. Hopslia naturreservat i Samnanger og Bjørnafjorden (2 596 dekar)
3. Kjepso og Litletveit i Kvam som utviding av Uranes naturreservat (980 dekar)
4. Krakksfjellet naturreservat i Solund (1 600 dekar)
5. Skarvatun naturreservat i Kvinnherad (1680 dekar)
6. Stronda naturreservat i Høyanger (1 077 dekar)
7. Stussvikhovda naturreservat i Bjørnafjorden og Kvinnherad (1353 dekar)
8. Gjeskedalen og Fureskukken i Jondal som utviding av Gulbergnotten naturreservat (2542 dekar)

30. april 2020

Fylkesmannen i Vestland

288000



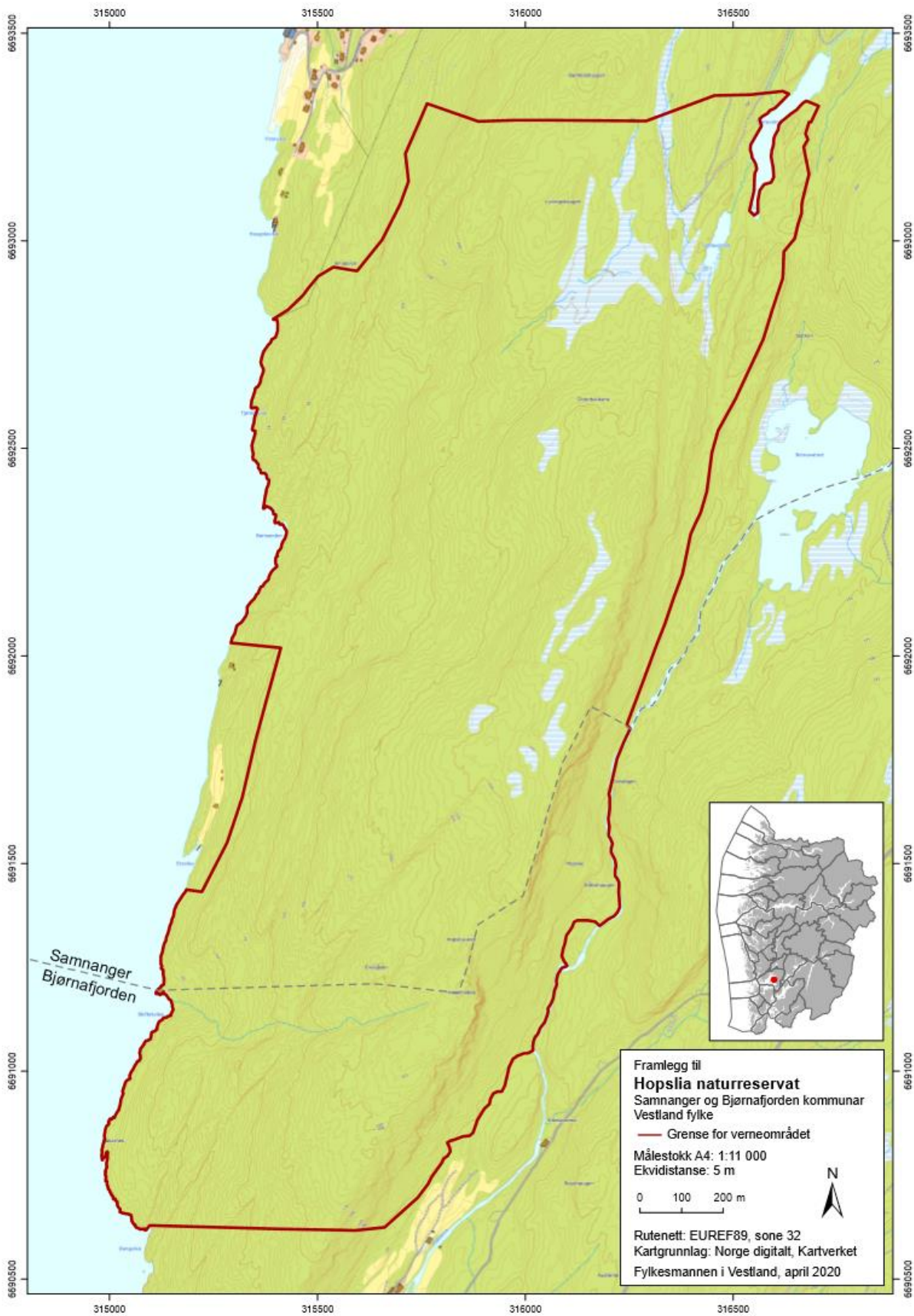
6848000

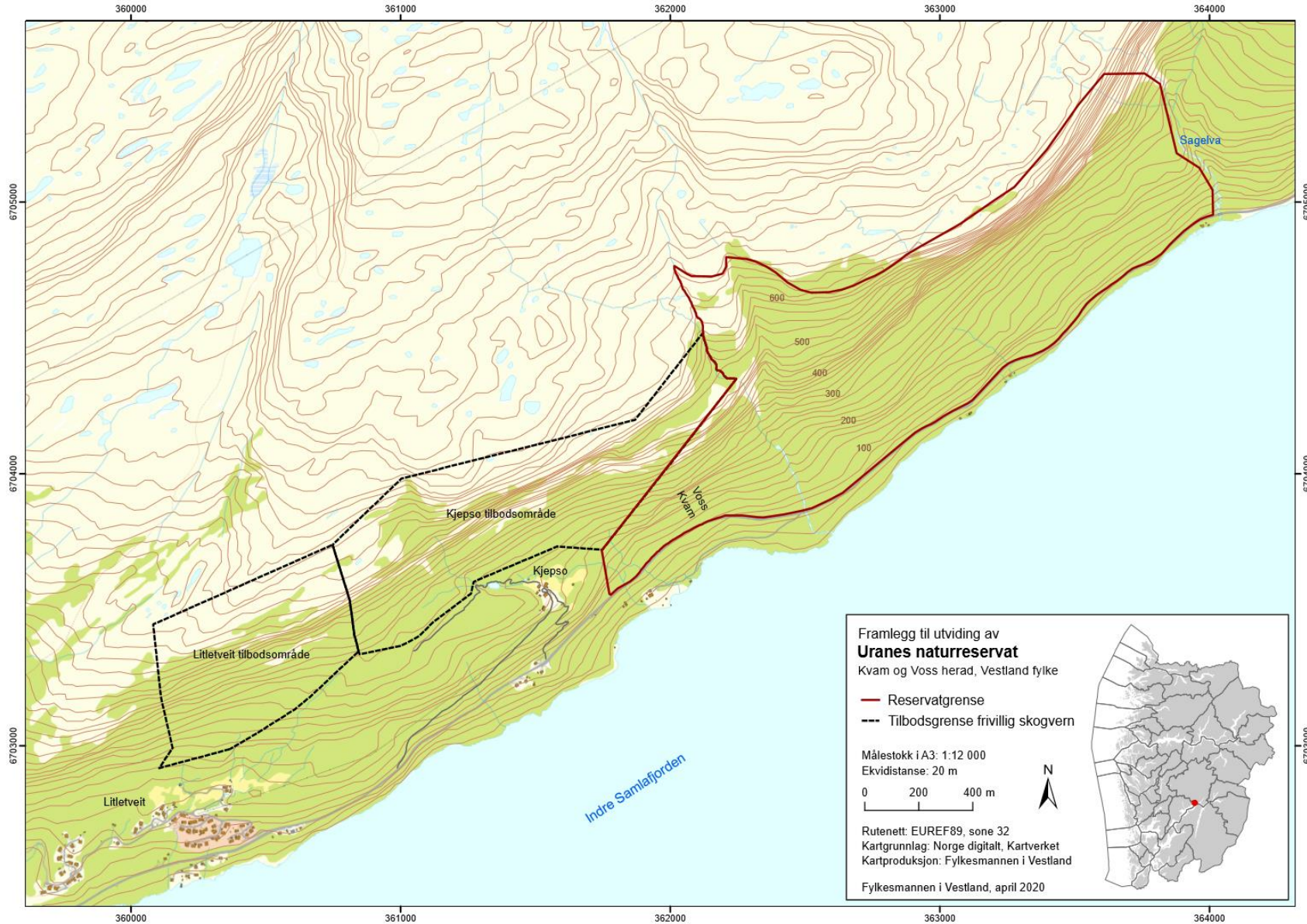
6848000

6847000

6847000

288000





Framlegg til utviding av
Urnes naturreservat
 Kvam og Voss herad, Vestland fylke

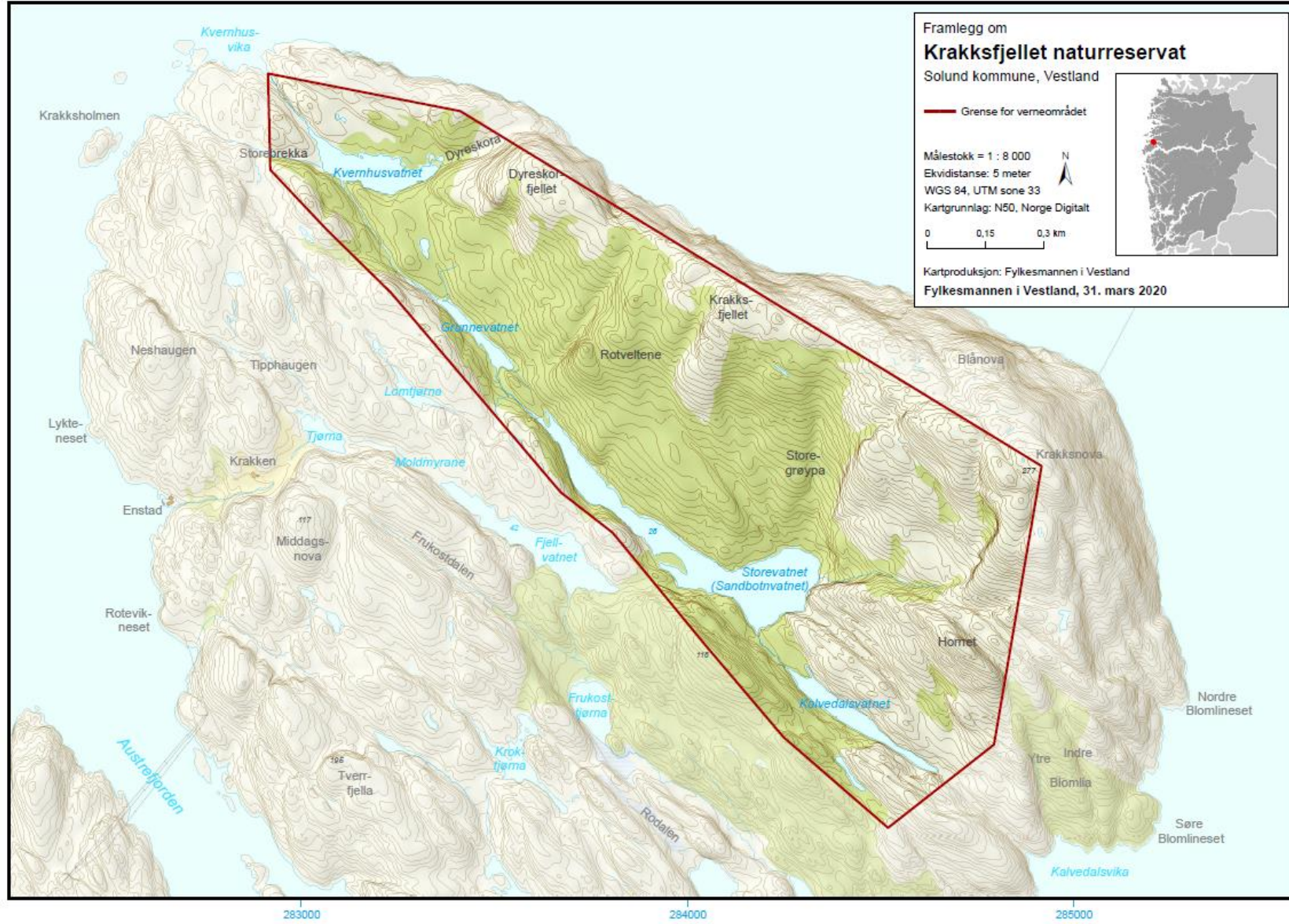
— Reservatgrense
 - - - Tilbudsgrense frivillig skogvern

Målestokk i A3: 1:12 000
 Ekvidistans: 20 m

0 200 400 m

Rutenett: EUREF89, sone 32
 Kartgrunnlag: Norge digitalt, Kartverket
 Kartproduksjon: Fylkesmannen i Vestland

Fylkesmannen i Vestland, april 2020



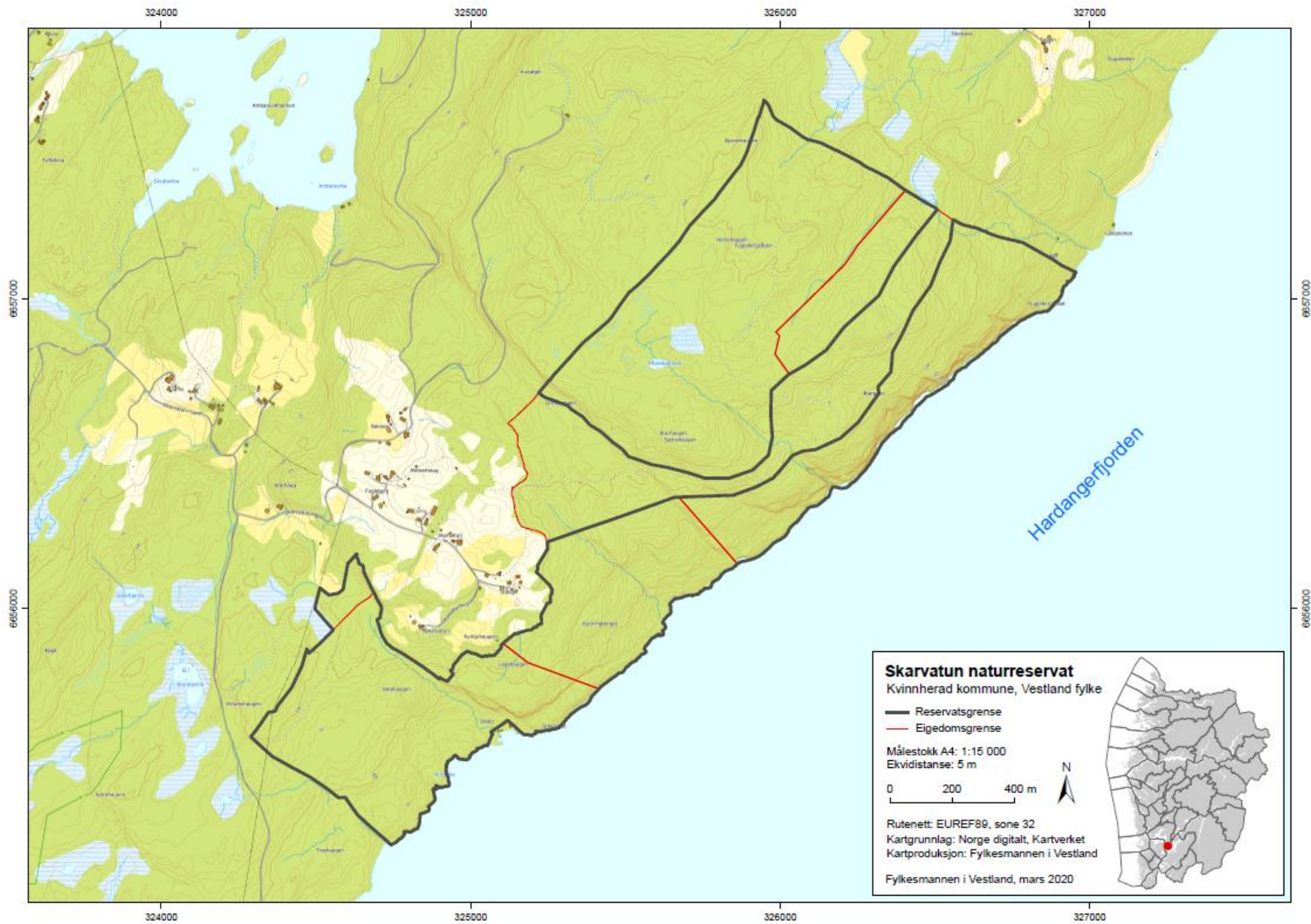
283000

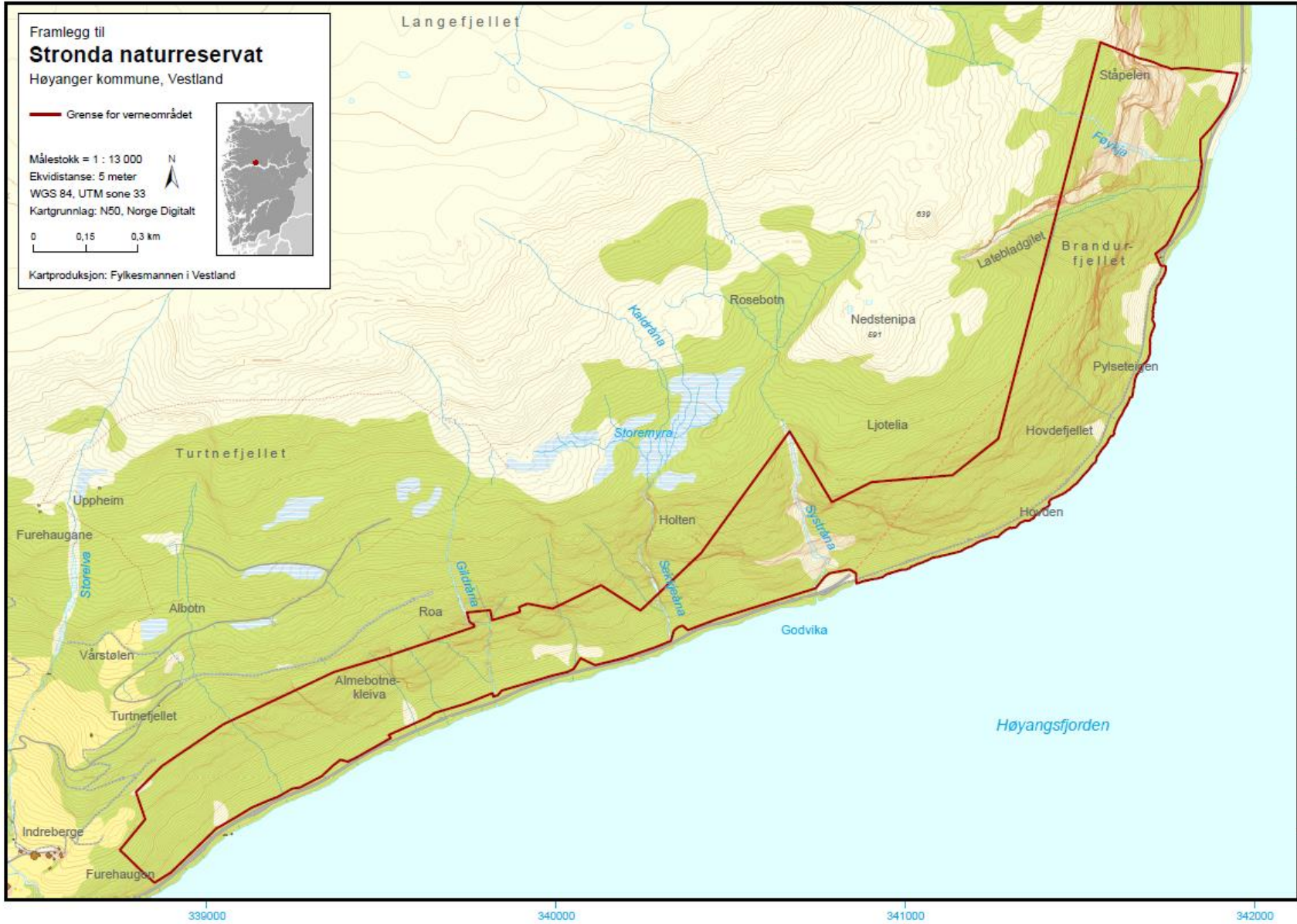
284000

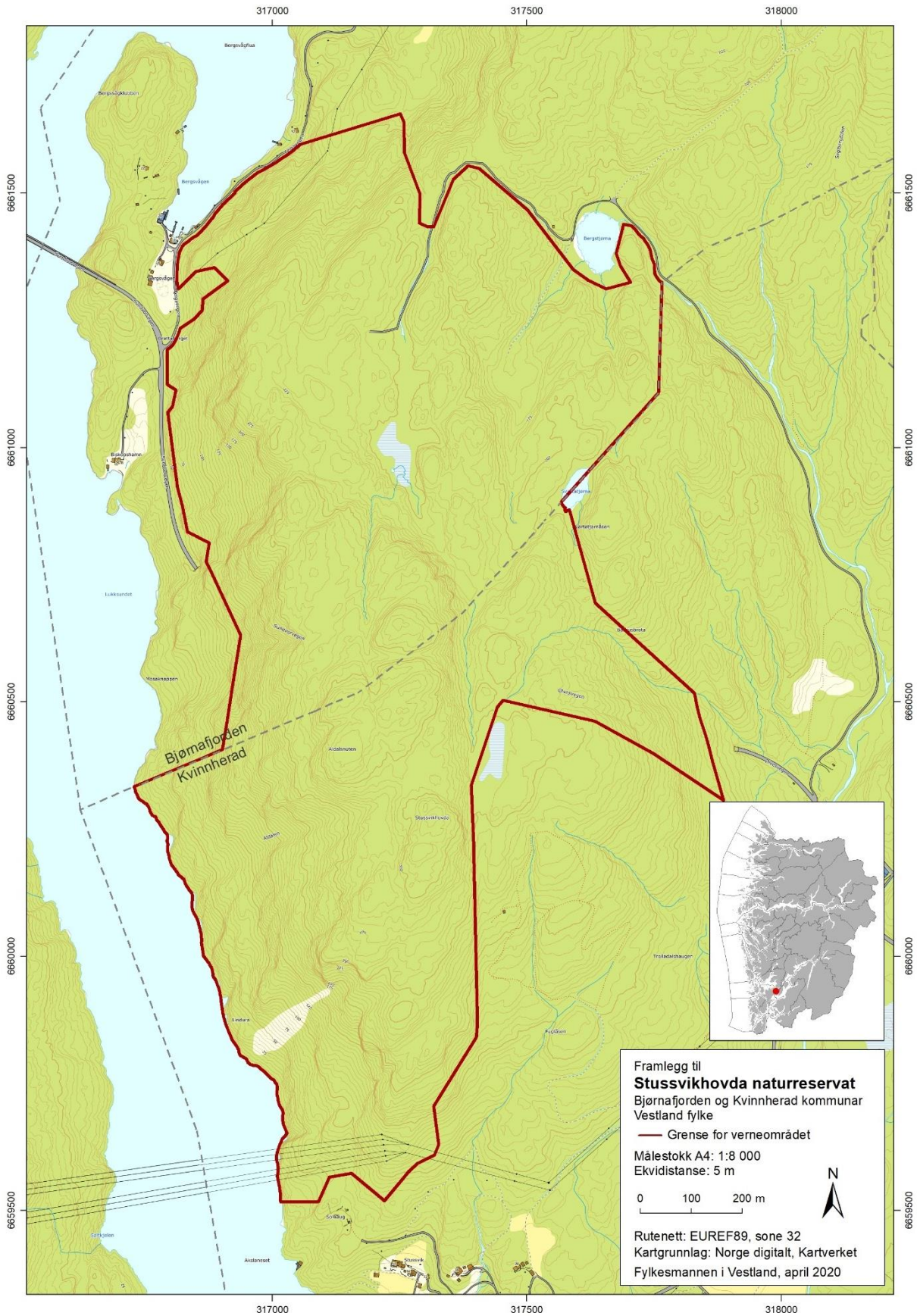
285000

6792000

6791000







Framlegg til
Stussvikhovda naturreservat
 Bjørnafjorden og Kvinnherad kommunar
 Vestland fylke

— Grense for verneområdet

Målestokk A4: 1:8 000
 Ekvidistans: 5 m

