

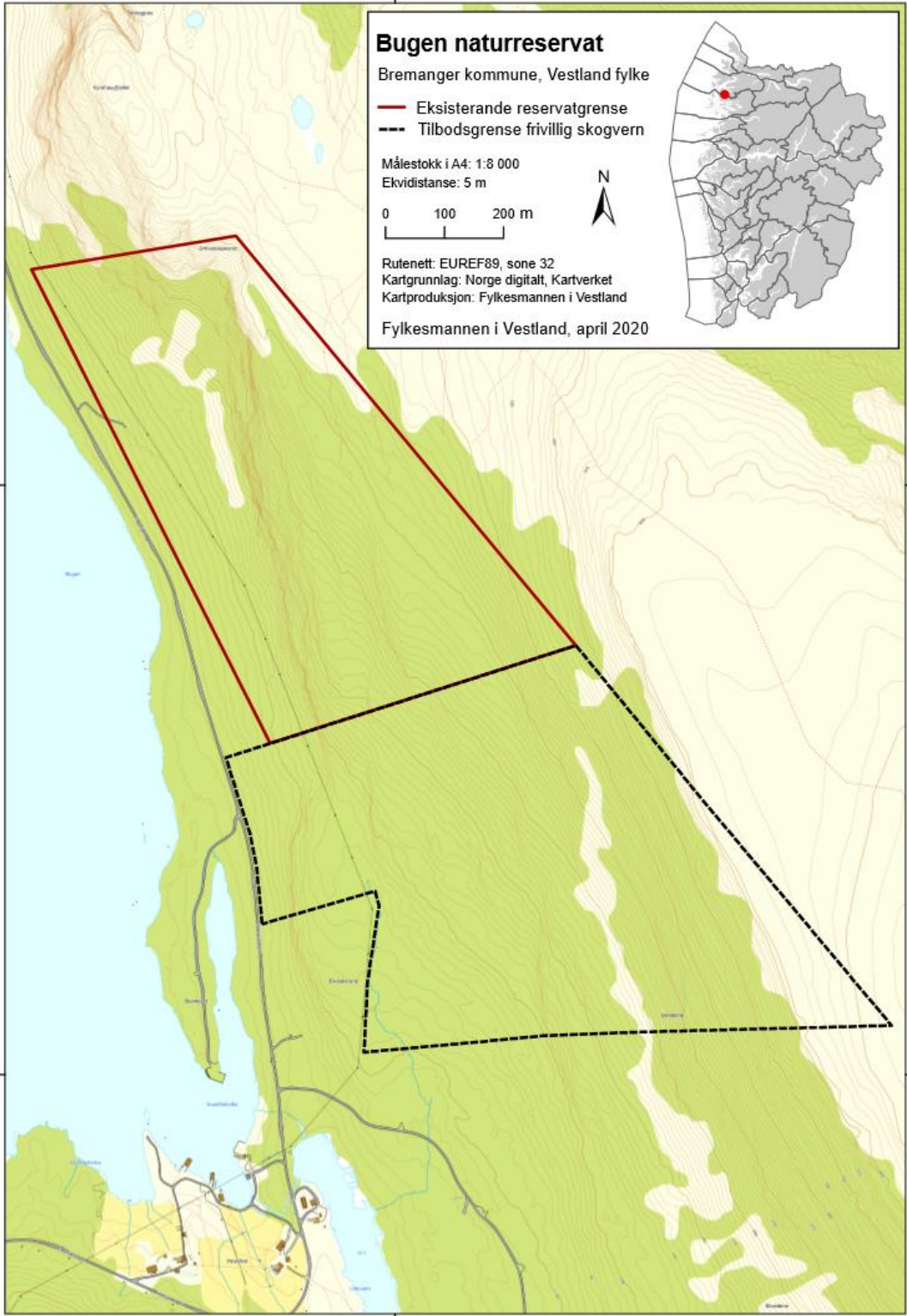
## KART: Tilråding av område for frivillig skogvern

1. Bugen naturreservat (utviding) i Bremanger (457 dekar)
2. Gulbergnotten naturreservat (utviding) i Ullensvang (2513 dekar)
3. Hopslia naturreservat i Samnanger og Bjørnafjorden (2 614 dekar)
4. Uranes naturreservat (utviding) i Kvam herad (978 dekar)
5. Krakksfjellet naturreservat i Solund (1 608 dekar)
6. Skarvatun naturreservat i Kvinnherad (1680 dekar)
7. Bergsstronda (tidlegare kalla Stronda) naturreservat i Høyanger (1 077 dekar)
8. Stussvikhovda naturreservat i Bjørnafjorden og Kvinnherad (1353 dekar)
9. Ulvenfjellet i Bjørnafjorden (1437 dekar)

10. august 2020

Fylkesmannen i Vestland

288000



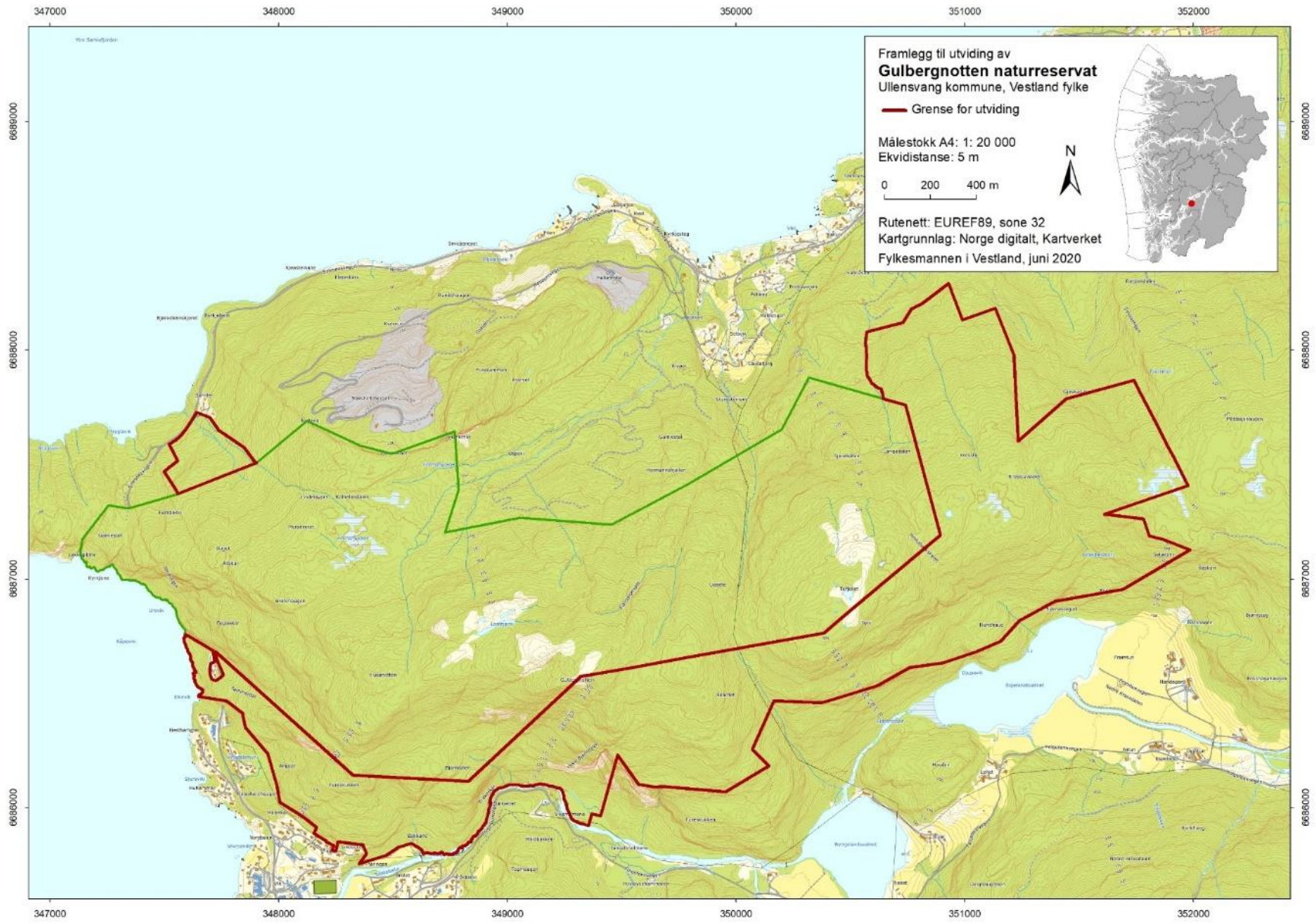
6848000

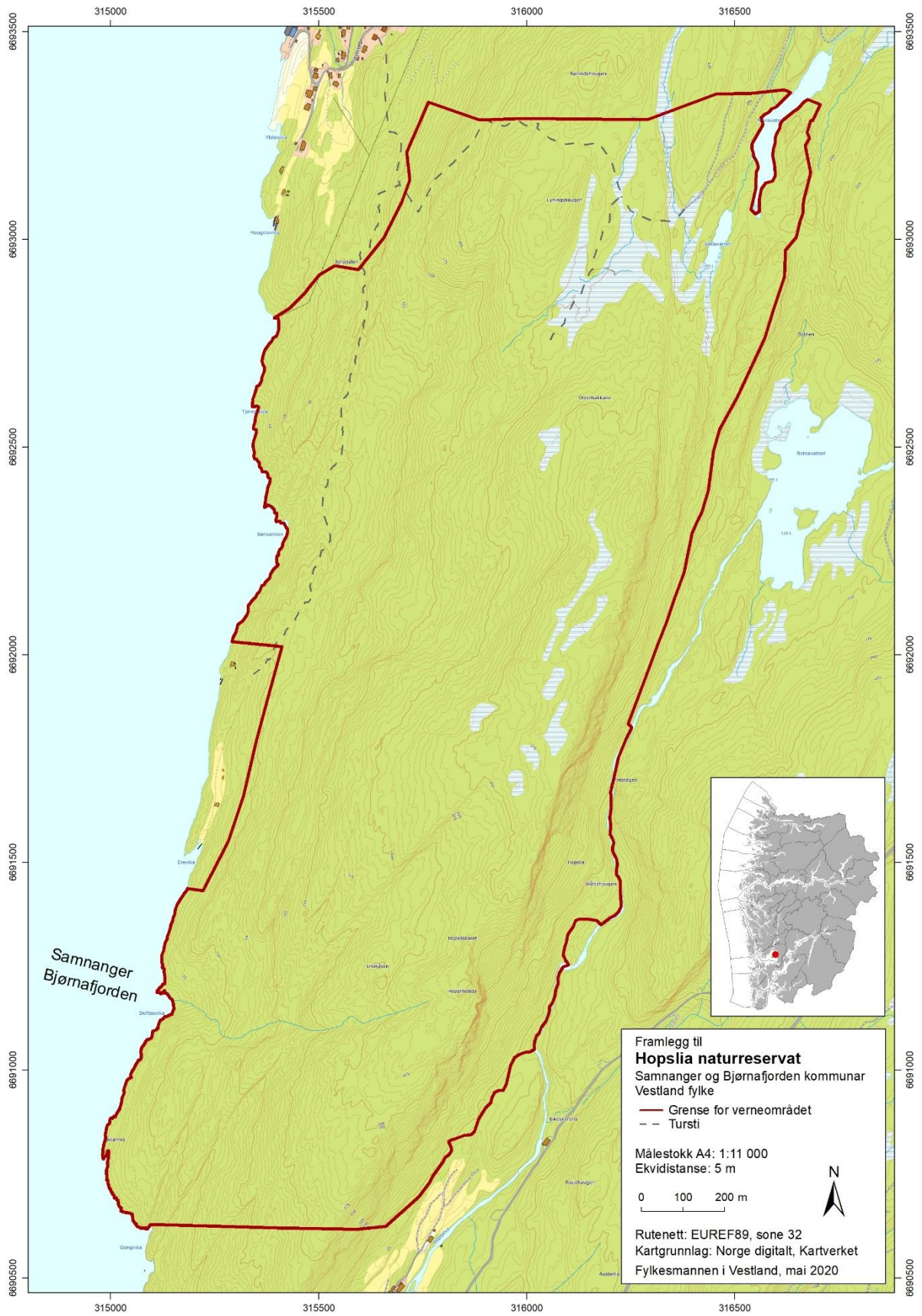
6848000

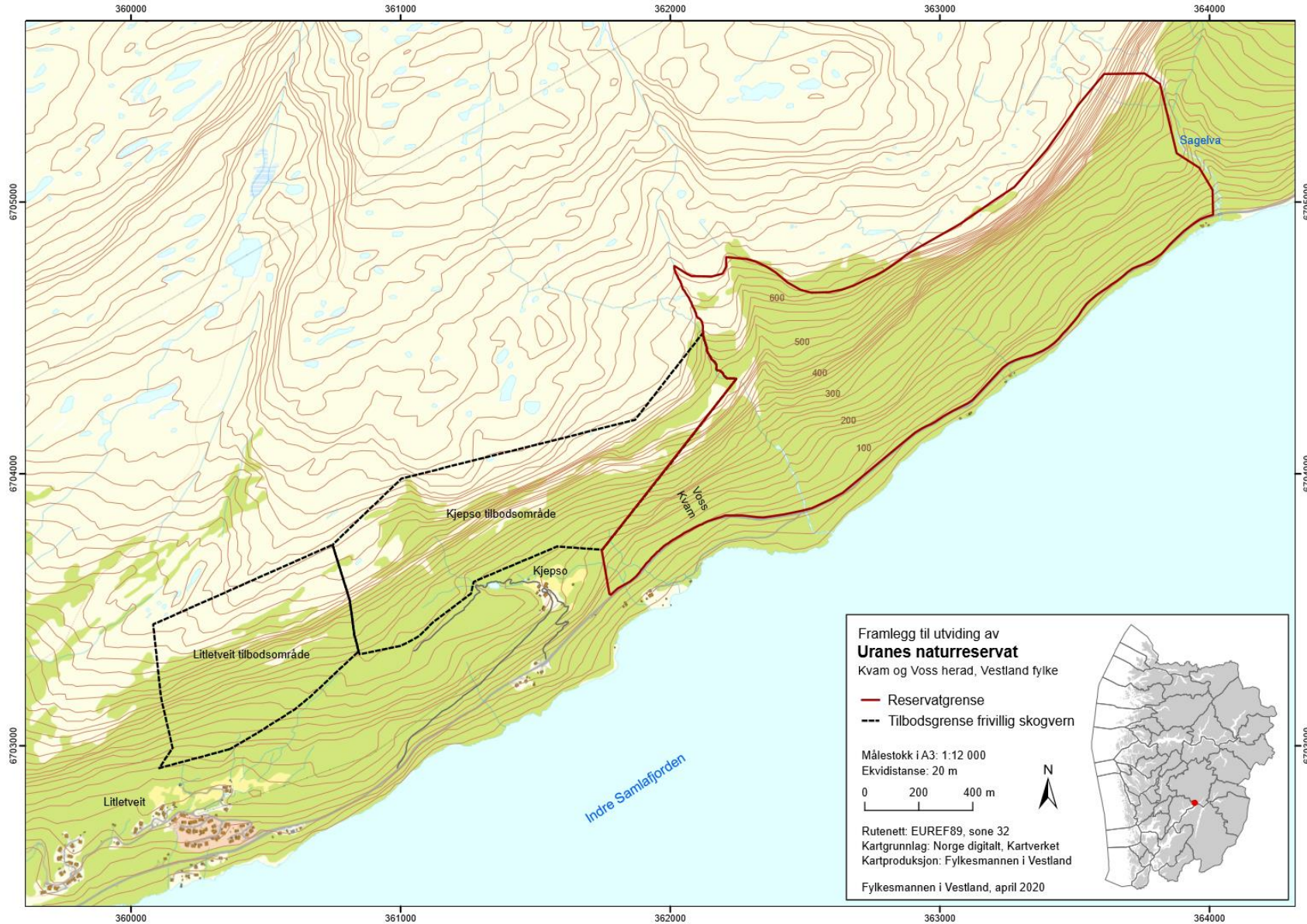
6847000

6847000

288000








Framlegg til utviding av  
**Urnes naturreservat**  
 Kvam og Voss herad, Vestland fylke


— Reservatgrense  
 - - - Tilbudsgrense frivillig skogvern

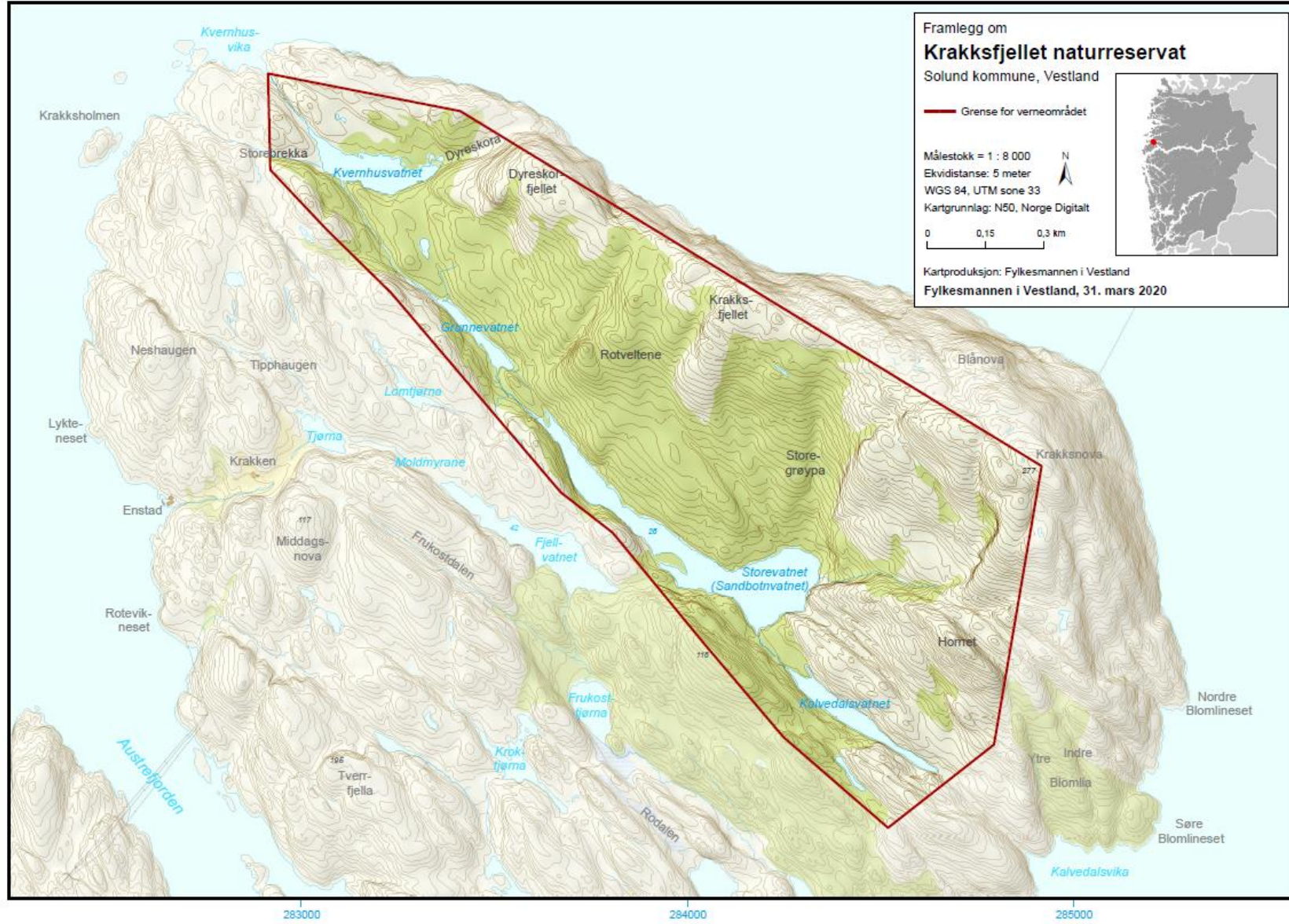
Målestokk i A3: 1:12 000  
 Ekvidistans: 20 m

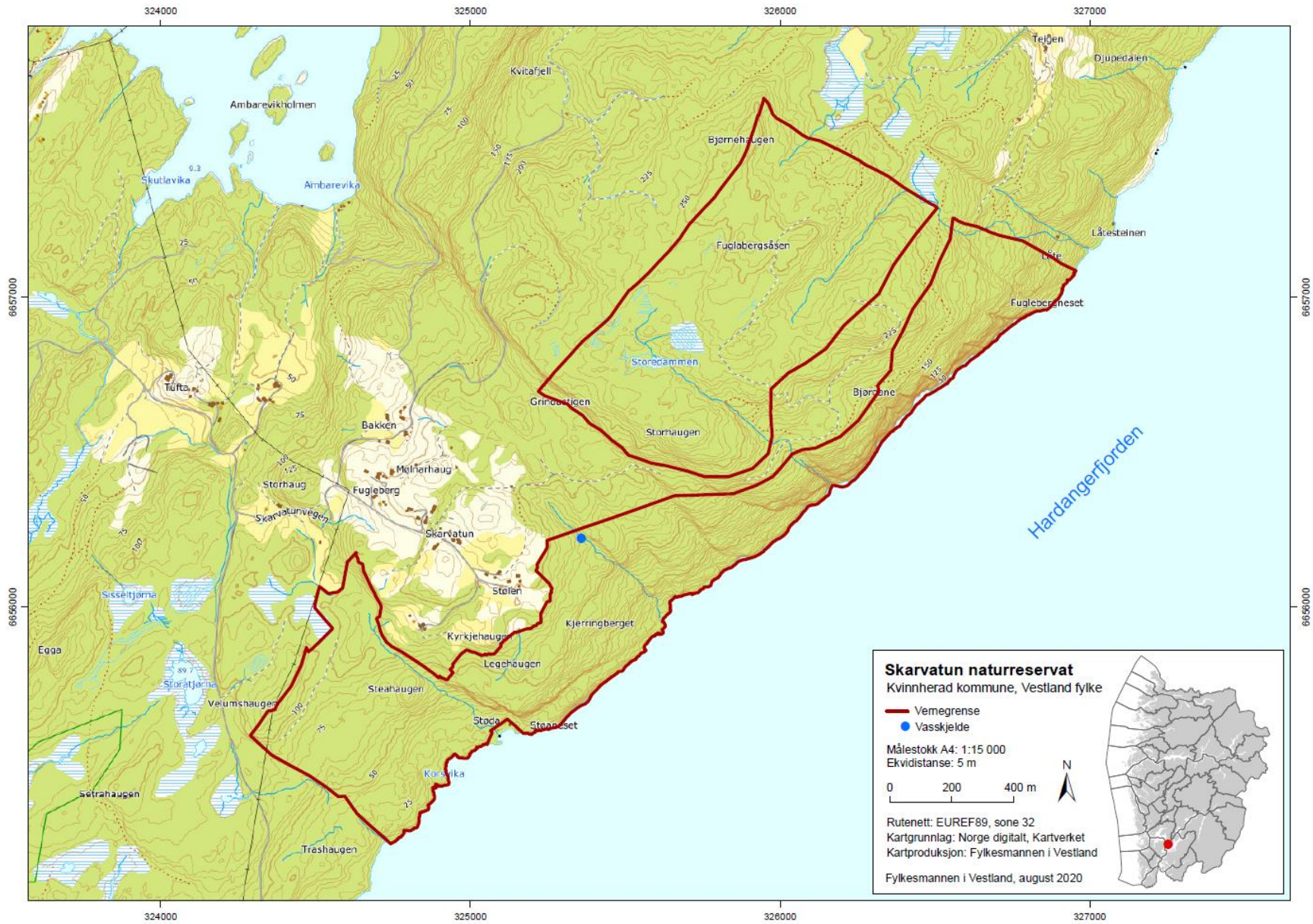
0 200 400 m 

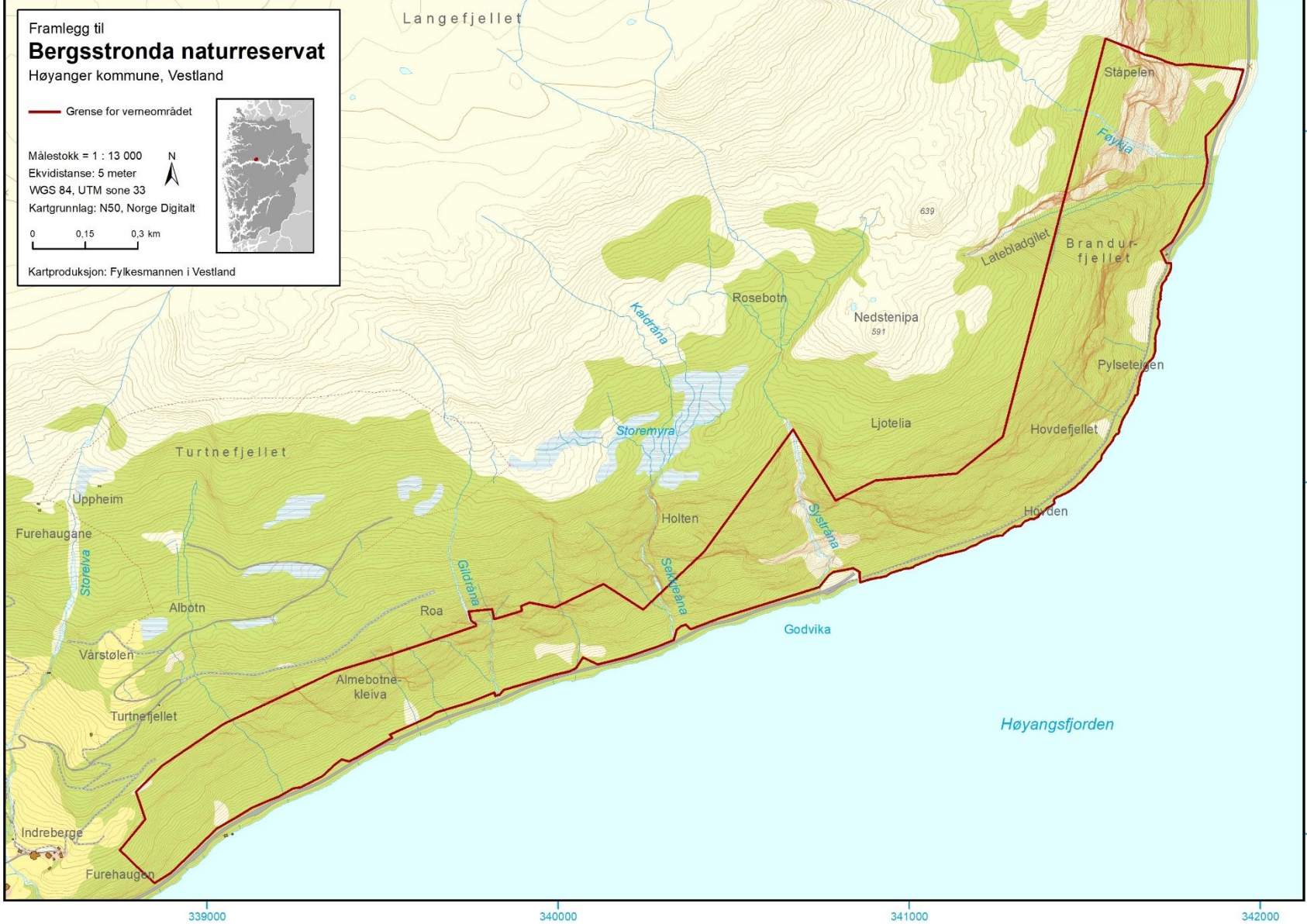
Rutenett: EUREF89, sone 32  
 Kartgrunnlag: Norge digitalt, Kartverket  
 Kartproduksjon: Fylkesmannen i Vestland

Fylkesmannen i Vestland, april 2020

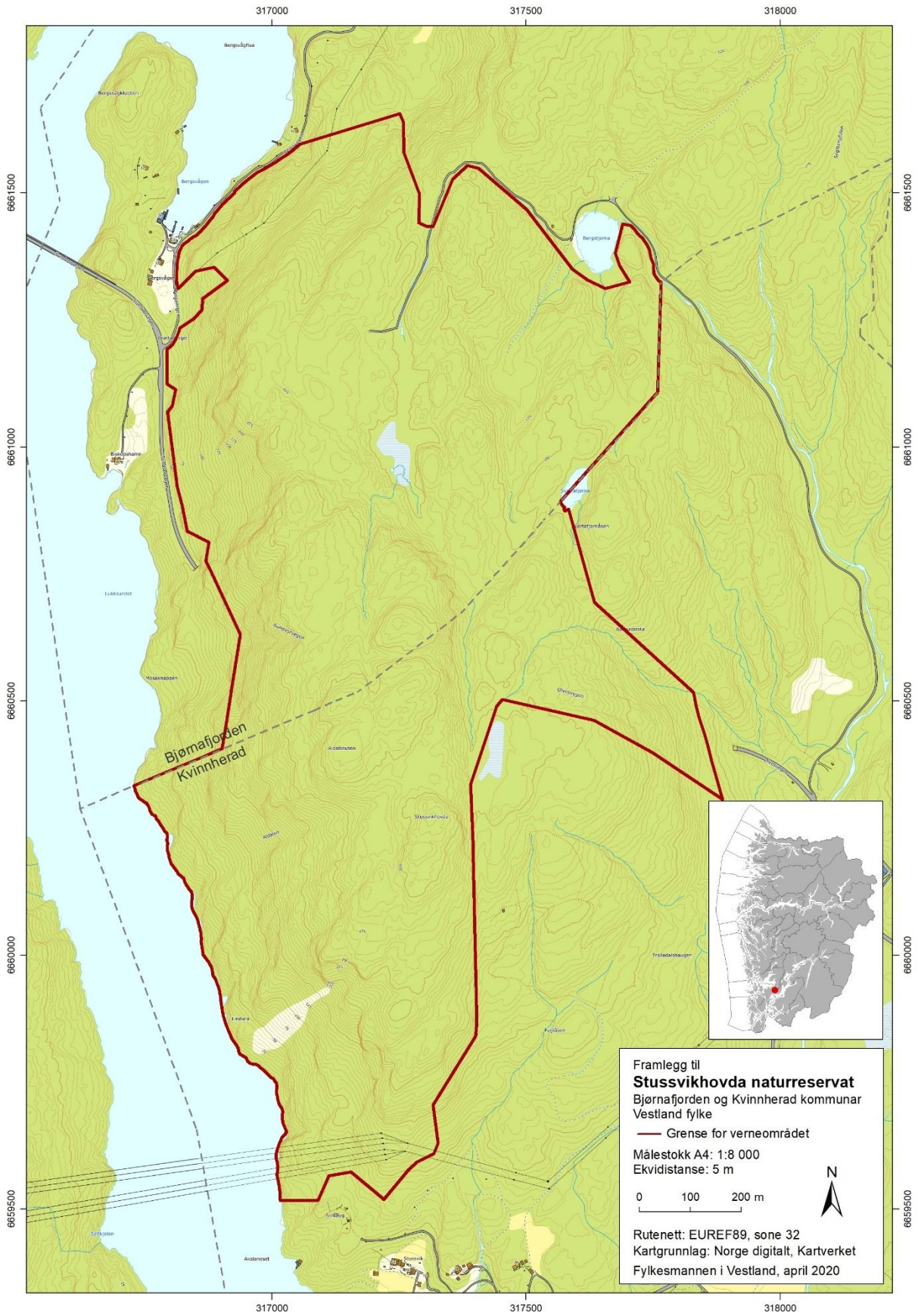












Framlegg til  
**Stussvikhovda naturreservat**  
 Bjørnafjorden og Kvinnherad kommunar  
 Vestland fylke

— Grense for verneområdet

Målestokk A4: 1:8 000  
 Ekvidistans: 5 m

