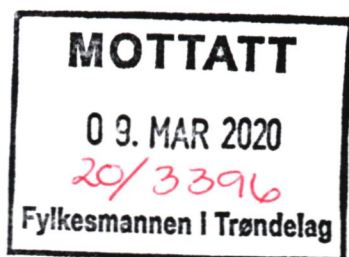




Fylkesmannen i Trøndelag
Trööndelagen fylhkenåлма



SØKNADSSKJEMA FOR MUDRING/DUMPING ELLER UTFYLLING I SJØ OG VASSDRAG

1. Generell informasjon:

a) Søker Navn: Per Moe
Adresse: Våglandsvegen 797, 6683 Vågland

b) Meldingen gjelder

Mudring fra land	<input type="checkbox"/>
Mudring fra lekter/båt	<input type="checkbox"/>
Dumping	<input type="checkbox"/>
Utfylling fra land	<input checked="" type="checkbox"/>
Utfylling fra lekter/båt	<input type="checkbox"/>

c) Hvor skal tiltaket gjennomføres:

Kommune: Heim	
Områdenavn: Strand, Våglandhalvøya	
Gnr: 239	Bnr: 2
Reguleringsformål i reguleringsplan/kommuneplan: Småbåthavn Strandvågen hytteområde	

Ansvarlig søker/ ansvarlig for gjennomføring av tiltaket: Per Moe

Søknaden skal vedlegges kart i målestokk 1:50.000 (oversikt) og 1:1000 med inntegnet areal (lengde og bredde) på området som skal mudres og/eller området der masser skal fylles ut, eventuelle prøvetakingspunkter skal avmerkes på 1:1000 kartet. UTM koordinater på prøvetakingsstedet skal også oppgis. Ved dumping skal lokaliteten der masser ønskes dumpet og avmerkes på kartutsnitt.

Legg også ved fotografier. Dette gir en god beskrivelse av forholdene på stedet.

Søker er kjent med at det skal betales gebyr for behandling av søknaden¹

¹ Jf. forurensningsforskriften § 39

2. Beskrivelse av tiltaket ved mudring og/eller utfylling:

a) Angi dybde på mudringsstedet/utfyllingsstedet: __ca 1_____m.

b) Formål med tiltaket

Vedlikeholdsmudring (oppgi når det sist ble mudret)

Førstegangsmudring

Egen brygge/båtplass

Brygge/småbåthavn for flere

Infrastruktur/kaier/havner

Legging av kabel

Annet (forklar)

Kommentar: Småbåthavn

c) Beregnet mengde masser som skal mudres og/eller utfylles: __ca
6000_____m³

Anslå eventuell usikkerhet: _____m³

d) Beregnet areal som blir berørt: __3000_____m²

Anslå eventuell usikkerhet: _____m²

e) Hvor dypt skal det mudres: _____m

f) Angi mudrings-/utfyllingsmetode, kort beskrivelse og begrunnelse:
(f.eks. graving, gravemaskin, grabbmudring, pumping, sugemudring)

Fylling med gravemaskin fra land

g) Planlagte avbøtende tiltak for å hindre/ redusere partikkelspredning²:
Fylling kun på fast fjell med utsprengte fjellmasser

h) Angi et tidsintervall for når tiltaket planlegges gjennomført:
Første halvår 2020

² Avbøtende tiltak kan være bruk av siltgardin og/eller fiberduk med overdekking på sjøbunnen. Det må videre orienteres om hvordan overvåkingen skal foregå.

i) Hvilke eiendommer kan bli berørt av mudringen/utfyllingen/dumpingen:

Eier:	Gnr.:	Bnr.:
Per Moe	239	2

Dersom mudringen/dumpingen går inn på annen person sin eiendom bør det vedlegges skriftlig godkjenning fra eieren om at arbeidet tillates utført. **Tilgrensende eiendommer regnes som berørte.**

Søker må også kontakte aktuell kommune for utfyllende liste over naboer eller andre som blir berørt eller på annen måte må varsles i forbindelse med tiltaket. Liste over naboer og andre som må varsles vedlegges søknaden.

3. Lokale forhold:

Beskriv (gjerne på et eget ark) forholdene på lokaliteten og områdene i nærheten mht. **Faglig dokumentasjon på naturtyper på land og i sjø for området kan kreves.**

Vi har fått Geoteknins vurderingsrapport fra Norconsult i Ålesund

- a) Naturforhold: bunnforhold, dybdeforhold, strøm og tidevann, biologi etc.
- b) Viktige områder for biologisk mangfold (kommunen har tilgjengelig informasjon), tilknytning til verneområde etc.
Har ikke kjennskap til at området er viktig for bevaring av biologisk mangfold
- c) Utslipp/inngrep som kan føre til en dårligere økologisk eller kjemisk tilstand i vannforekomsten (se vannforskriftens vedlegg V, om elementer som kan bli påvirket av tiltaket)
I hht. Gislink er den økologiske tilstanden for kystvannforekomsten god. Området er regulert til hytteområde og med svært dårlige havneforhold
- d) Områdets og tiltakets betydning for rekreasjon/friluftsinnteresser, kommersielt fiske, sportsfiske etc.
- e) Gyte- og oppvekstområder for fisk
- f) Eventuelle kjente kulturminner i området

Ved utarbeidelse av reguleringsplan var folk fra fylkesmannen i Møre og Romsdal på befaring og fant ingenting.

- g) Er du kjent med om det ligger kjente rør, kabler eller andre konstruksjoner på bunnen i området? (Merk evt. av på kartet som legges ved).
Ingen rør eller ledninger i området.

Kommentar:

Reguleringsplan for området var utarbeidet i 2004 og på grunn av skader på brygge og båter er ny havn svært viktig for å opprettholde sjørelaterte aktiviteter i hytteområdet.

4. Opplysninger om fare for forurensning:

a) Beskriv lokaliteten/forholdene ved lokaliteten mht. forurensningstilstand samt aktive og/eller historiske forurensningskilder (f.eks. slipp, kommunalt avløp, småbåthavn, industrivirksomhet etc.).

Søker har ikke kjennskap til forurensningskilder det aktuelle området.

b) Er massene forurenset? Sedimentenes innhold av tungmetaller og miljøgifter må dokumenteres. Omfanget av prøvetaking ved planlegging av mudring må vurderes i hvert enkelt tilfelle. Antall prøvepunkter må sees i sammenheng med mudringsarealets lokalisering i forhold til mulige forurensningskilder. Ytterligere detaljer gis i kap. 4 i vedlagt "Veileder til søknadsskjema".

Skal kun brukes fjellmasse til utfylling

c) Beskrivelse av sedimentene:

Fjell

d) Foreligger det analyser av miljøgifter i bunnsedimentene i nærområdet (eiendom, gbnr.)? (Legg ved eventuelle analyseresultater).

Nei, fjellgrunn

4. Disponering av sedimentene/oppgravde masser:

a) Hvordan skal sedimentene/massene (inkl. stein) disponeres:

- Deponering i strandkantdeponi
- Rensing/behandling
- Godkjent avfallsdeponi på land
- Annet (forklar)

Kommentar: søknaden gjelder kun fylling i sjø av fjellmasse på fjell

b) Kort beskrivelse av planlagt disponeringsløsning (evt. på eget ark):

c) Dumping? Beskrivelse av planlagt transport- og evt. dumpemetode:

6. Behandling av andre myndigheter

Vær oppmerksom på at denne typen saker er regulert av flere regelverk og myndigheter (se under). Disse må kontaktes på et tidlig tidspunkt for å avklare behov for eventuelle uttalelser eller tillatelser.

Kystverket, Serviceboks 2, 6025 Ålesund
Aktuell kommune v/plan- og bygningsmyndighet
Aktuell kommune v/havnemyndighet

Fylkesmannen gir ikke tillatelser til arbeider i sjø før det avklart at tiltaket er innenfor rammen av gjeldende reguleringsbestemmelser.

7. Dokumentasjon og underskrift

Dokumenter som må vedlegges søknad:

- Kartutsnitt i målestokk 1:50.000 som angir geografisk oversikt
- Kartutsnitt i målestokk 1:1.000 med inntegnet område som skal mudres samt UTM-koordinater på prøvetakingslokalitet(er)
- Kartutsnitt i målestokk 1:1.000 med inntegnet område hvor evt dumping ønskes samt UTM-koordinater på lokaliteten
- Evt. forhåndsuttalelser fra kommunen (jf. kap. 1, pkt. g)
- Beskrivelse av forholdene på lokaliteten (jf. kap. 1, pkt. h)
- Evt. skriftlig godkjenning etter nabovarsel (jf. kap. 1, pkt. j)
- Evt. tidligere analyseresultater og miljøfagligvurderinger av

sedimenter fra den aktuelle lokaliteten og/eller tilliggende eiendommer (jf. kap. 2, pkt. a)

Analyseresultater og miljøfagligvurdering (jf. kap. 2, pkt. b)



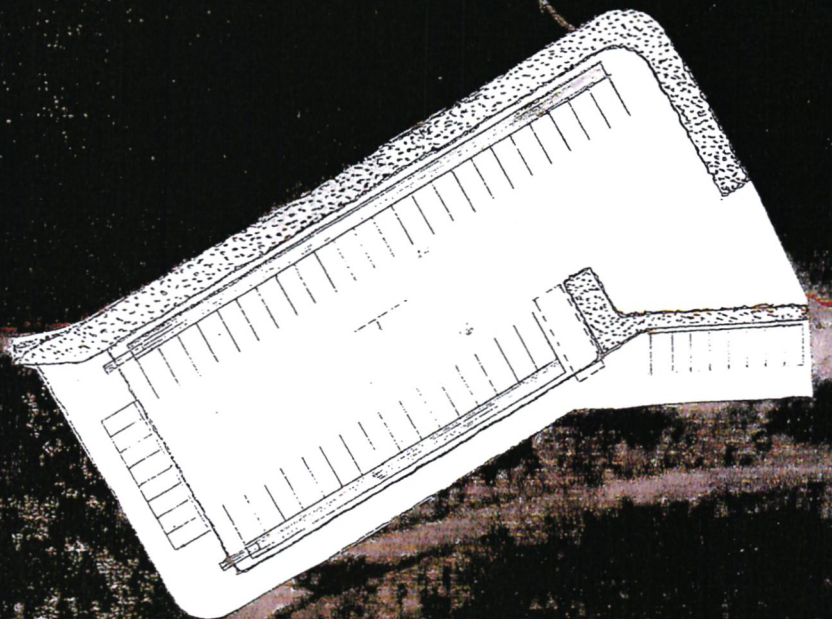
Vigland 5/3-2020

Sted og dato

Per Høe


Underskrift

Blank white box in the top left corner.



13716370


0 0 km



Met-Krauder

Maß 1:1000

0 10m



1881 00 000

1871 00 000

1871 00 000

1871 00 000

1871 00 000


1871 00 000

1871 00 000

1871 00 000





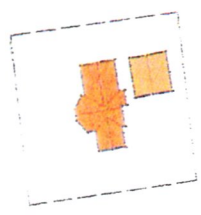
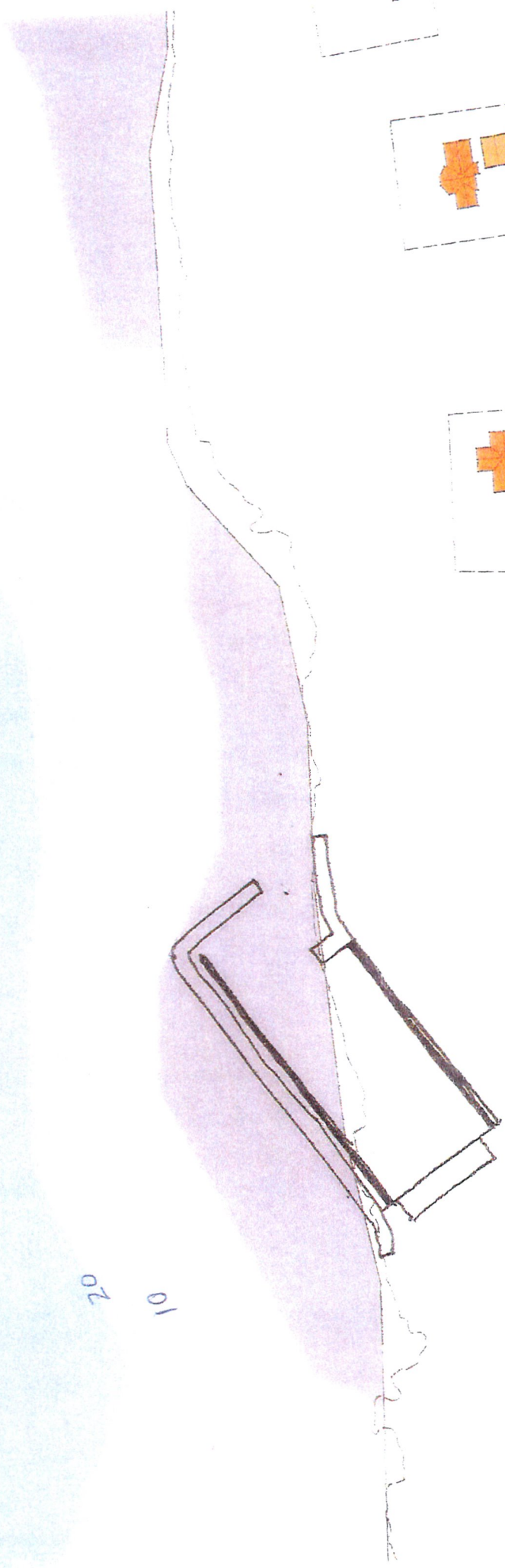




50

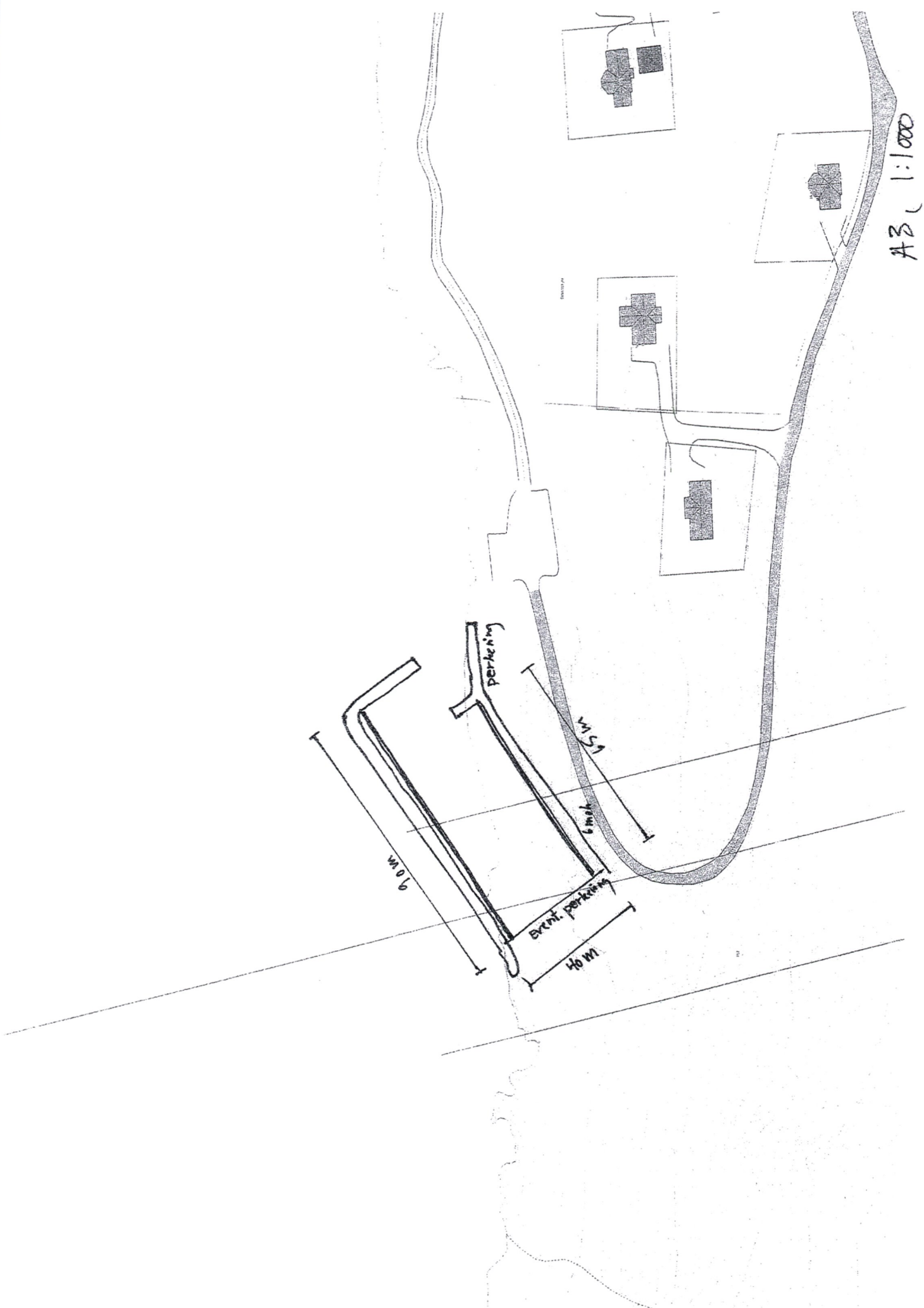
20


101




1:10000

(Green of hydrodots)






10



Snitt av hamne basseng.



Vedlegg nr.
C - 1

Nullstill



Opplysninger gitt i nabovarsel sendes kommunen sammen med søknaden

(Gjenpart av nabovarsel)

Pbl § 21-3

Tiltak på eiendommen:						
Gnr.	Bnr.	Festenr.	Seksjonsnr.	Eiendommens adresse	Postnr.	Poststed
239	2				6683	Vågland
Eier/fester				Kommune		
Per Moe og Anne Strand				Heim		

Det varsles herved om						
<input type="checkbox"/> Nybygg	<input checked="" type="checkbox"/> Anlegg	<input type="checkbox"/> Endring av fasade	<input type="checkbox"/> Riving			
<input type="checkbox"/> Påbygg/tilbygg	<input type="checkbox"/> Skilt/reklame	<input type="checkbox"/> Innhegning mot veg	<input type="checkbox"/> Bruksendring			
<input type="checkbox"/> Midlertidig bygning, konstruksjon eller anlegg	<input type="checkbox"/> Antennesystem	<input type="checkbox"/> Oppretting/ending av matrikkelenhet (eiendomsdeling) eller bortfeste	<input type="checkbox"/> Annet			
Dispensasjon etter plan- og bygningsloven kapittel 19						
<input checked="" type="checkbox"/> Plan- og bygningsloven med forskrifter	<input type="checkbox"/> Kommunale vedtekter	<input type="checkbox"/> Arealplaner	<input type="checkbox"/> Vegloven	Vedlegg nr. B - 1		

Arealdisponering		
Sett kryss for gjeldende plan		
<input type="checkbox"/> Arealdel av kommuneplan	<input checked="" type="checkbox"/> Reguleringsplan	<input type="checkbox"/> Bebyggelsesplan
Navn på plan		
Strandvågen hyttefelt		

Beskriv nærmere hva nabovarslet gjelder	
Bygging av småbåthavn	
Vedlegg nr. Q -	

Spørsmål vedrørende nabovarsel rettes til			
Foretak/tiltakshaver			
Per Moe			
Kontaktperson, navn	E-post	Telefon	Mobil
Per Moe	strandanne3@gmail.com		90197067
Søknaden kan ses på hjemmeside: (ikke obligatorisk):			

Merknader sendes til	
Eventuelle merknader skal være mottatt innen 2 uker etter at dette varsel er sendt. Ansvarlig søker/tiltakshaver skal sammen med søknad sende innkomne merknader og redegjøre for ev. endringer.	
Navn	Postadresse
Per Moe	Våglandsvegen 797
Postnr. Poststed	E-post
6683 Vågland	strandanne3@gmail.com

Følgende vedlegg er sendt med nabovarslet			
Beskrivelse av vedlegg	Gruppe	Nr. fra – til	Ikke relevant
Dispensasjonssøknad/vedtak	B	1 – 1	<input type="checkbox"/>
Situasjonsplan	D	1 – 1	<input type="checkbox"/>
Tegninger snitt, fasade	E	1 – 1	<input type="checkbox"/>
Andre vedlegg	Q	–	<input checked="" type="checkbox"/>

Underskrift		
Tilsvarende opplysninger med vedlegg er sendt i nabovarsel til berørte naboer og gjenboere. Mottagere av nabovarsel fremgår av kvittering for nabovarsel.		
Sted	Dato	Underskrift ansvarlig søker eller tiltakshaver
Vågland	13.1.2020	Per Moe
		Gjentas med bokstaver
		PER MOE

Vedlegg
C -

Side | - av

Nullstill



DIREKTORATET
FOR BYGGKVALITET

Kvittering for nabovarsel sendes kommunen sammen med søknaden

Nabovarsel kan enten sendes som rekommandert sending, overleveres personlig mot kvittering eller sendes på e-post mot kvittering. Med kvittering for mottatt e-post menes en e-post fra nabo/gjenboer som bekrefter å ha mottatt nabovarslet. Ved personlig overlevering vil signatur gjelde som bekreftelse på at varslet er mottatt. Det kan også signeres på at man gir samtykke til tiltaket.

Tiltaket gjelder							
Eiendom/ byggested	Gnr.	Bnr.	Festnr.	Seksjonsnr.	Bygningsnr.	Bolignr.	Kommune
	239 2				HEIM		
	Adresse				Postnr.	Poststed	
	Sørgarden Strand				6683	VÅGLAND	

Følgende naboer har mottatt eller fått rek. sending av vedlagte nabovarsel med tilhørende vedlegg:

Nabo-/gjenboereiendom				Eier/fester av nabo-/gjenboereiendom			
Gnr.	Bnr.	Festnr.	Seksjonsnr.	Eiers/festers navn		Dato sendt e-post	
239	51			Sindre Skarbo			
Adresse				Adresse		Kvittering vedlegges	
Strandvågen 21				Rømmesveien 4			
Postnr.	Poststed			Postnr.	Poststed		Poststedets reg.nr.
6683	Vågland			7300	Orkanger		
Personlig kvittering for		Dato	Sign.	Personlig kvittering for		Dato	Sign.
<input type="checkbox"/> mottatt varsel				<input checked="" type="checkbox"/> samtykke til tiltaket		19/1-20	S Skarbo

Nabo-/gjenboereiendom				Eier/fester av nabo-/gjenboereiendom			
Gnr.	Bnr.	Festnr.	Seksjonsnr.	Eiers/festers navn		Dato sendt e-post	
239	40			Kjetil Bjerkstrand			
Adresse				Adresse		Kvittering vedlegges	
Strandvågen 19				Piggoppen 13A			
Postnr.	Poststed			Postnr.	Poststed		Poststedets reg.nr.
6683	Vågland			6518	Kristiansund		
Personlig kvittering for		Dato	Sign.	Personlig kvittering for		Dato	Sign.
<input type="checkbox"/> mottatt varsel		19/1-20	Kjetil Bjerkstrand	<input checked="" type="checkbox"/> samtykke til tiltaket		19/1-20	Kjetil Bjerkstrand

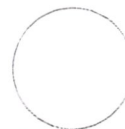
Nabo-/gjenboereiendom				Eier/fester av nabo-/gjenboereiendom			
Gnr.	Bnr.	Festnr.	Seksjonsnr.	Eiers/festers navn		Dato sendt e-post	
Adresse				Adresse		Kvittering vedlegges	
Postnr.	Poststed			Postnr.	Poststed		Poststedets reg.nr.
Personlig kvittering for		Dato	Sign.	Personlig kvittering for		Dato	Sign.
<input type="checkbox"/> mottatt varsel				<input type="checkbox"/> samtykke til tiltaket			

Nabo-/gjenboereiendom				Eier/fester av nabo-/gjenboereiendom			
Gnr.	Bnr.	Festnr.	Seksjonsnr.	Eiers/festers navn		Dato sendt e-post	
Adresse				Adresse		Kvittering vedlegges	
Postnr.	Poststed			Postnr.	Poststed		Poststedets reg.nr.
Personlig kvittering for		Dato	Sign.	Personlig kvittering for		Dato	Sign.
<input type="checkbox"/> mottatt varsel				<input type="checkbox"/> samtykke til tiltaket			

Nabo-/gjenboereiendom				Eier/fester av nabo-/gjenboereiendom			
Gnr.	Bnr.	Festnr.	Seksjonsnr.	Eiers/festers navn		Dato sendt e-post	
Adresse				Adresse		Kvittering vedlegges	
Postnr.	Poststed			Postnr.	Poststed		Poststedets reg.nr.
Personlig kvittering for		Dato	Sign.	Personlig kvittering for		Dato	Sign.
<input type="checkbox"/> mottatt varsel				<input type="checkbox"/> samtykke til tiltaket			

Det er per dags dato innlevert rekommandert sending til ovennevnte adressater.

Samlet antall sendinger: _____ Sign.



Vedlegg C - 2	Side 1 - av 1
------------------	---------------------

Nullstill



Kvittering for nabovarsel sendes kommunen sammen med søknaden

Nabovarsel kan enten sendes som rekommandert sending, overleveres personlig mot kvittering eller sendes på e-post mot kvittering. Med kvittering for mottatt e-post menes en e-post fra nabo/gjenboer som bekrefter å ha mottatt nabovarselet. Ved personlig overlevering vil signatur gjelde som bekreftelse på at varslet er mottatt. Det kan også signeres på at man gir samtykke til tiltaket.

Tiltaket gjelder

Eiendom/ byggested	Gnr.	Bnr.	Festenr.	Seksjonsnr.	Bygningsnr.	Bolignr.	Kommune
	239 2				Heim		
Adresse					Postnr.	Poststed	
Sørgarden Strand					6683	Vågland	

Følgende naboer har mottatt eller fått rek. sending av vedlagte nabovarsel med tilhørende vedlegg:

Nabo-/gjenboereiendom				Eier/fester av nabo-/gjenboereiendom			
Gnr.	Bnr.	Festenr.	Seksjonsnr.	Eiers/festers navn			Dato sendt e-post
239	5			Ulrich Wimmer			
Adresse				Adresse			Kvittering vedlegges
Moen				Våglandsvegen 652			
Postnr.	Poststed			Postnr.	Poststed		Poststedets reg.nr.
6683	Vågland			6683	Vågland		
Personlig kvittering for	Dato	Sign.		Personlig kvittering for	Dato	Sign.	
<input type="checkbox"/> mottatt varsel				<input type="checkbox"/> samtykke til tiltaket			

Nabo-/gjenboereiendom				Eier/fester av nabo-/gjenboereiendom			
Gnr.	Bnr.	Festenr.	Seksjonsnr.	Eiers/festers navn			Dato sendt e-post
Adresse				Adresse			Kvittering vedlegges
Postnr.	Poststed			Postnr.	Poststed		Poststedets reg.nr.
Personlig kvittering for	Dato	Sign.		Personlig kvittering for	Dato	Sign.	
<input type="checkbox"/> mottatt varsel				<input type="checkbox"/> samtykke til tiltaket			

Nabo-/gjenboereiendom				Eier/fester av nabo-/gjenboereiendom			
Gnr.	Bnr.	Festenr.	Seksjonsnr.	Eiers/festers navn			Dato sendt e-post
Adresse				Adresse			Kvittering vedlegges
Postnr.	Poststed			Postnr.	Poststed		Poststedets reg.nr.
Personlig kvittering for	Dato	Sign.		Personlig kvittering for	Dato	Sign.	
<input type="checkbox"/> mottatt varsel				<input type="checkbox"/> samtykke til tiltaket			

Nabo-/gjenboereiendom				Eier/fester av nabo-/gjenboereiendom			
Gnr.	Bnr.	Festenr.	Seksjonsnr.	Eiers/festers navn			Dato sendt e-post
Adresse				Adresse			Kvittering vedlegges
Postnr.	Poststed			Postnr.	Poststed		Poststedets reg.nr.
Personlig kvittering for	Dato	Sign.		Personlig kvittering for	Dato	Sign.	
<input type="checkbox"/> mottatt varsel				<input type="checkbox"/> samtykke til tiltaket			

Nabo-/gjenboereiendom				Eier/fester av nabo-/gjenboereiendom			
Gnr.	Bnr.	Festenr.	Seksjonsnr.	Eiers/festers navn			Dato sendt e-post
Adresse				Adresse			Kvittering vedlegges
Postnr.	Poststed			Postnr.	Poststed		Poststedets reg.nr.
Personlig kvittering for	Dato	Sign.		Personlig kvittering for	Dato	Sign.	
<input type="checkbox"/> mottatt varsel				<input type="checkbox"/> samtykke til tiltaket			

Det er per dags dato innlevert rekommandert sending til ovennevnte adressater.

Samlet antall sendinger: 1

Sign. Anne Lise Strind

125494 Dato: 10/01-20