



STATSFORVALTEREN I TRØNDELAG
Postboks 2600
7734 STEINKJER

Vår dato: 19.02.2025 **Vår referanse:** 202449649-3 **Vår saksbehandler:**
Deres dato: 16.12.2024 **Deres referanse:** 2024/11918 **Tore Forbord**

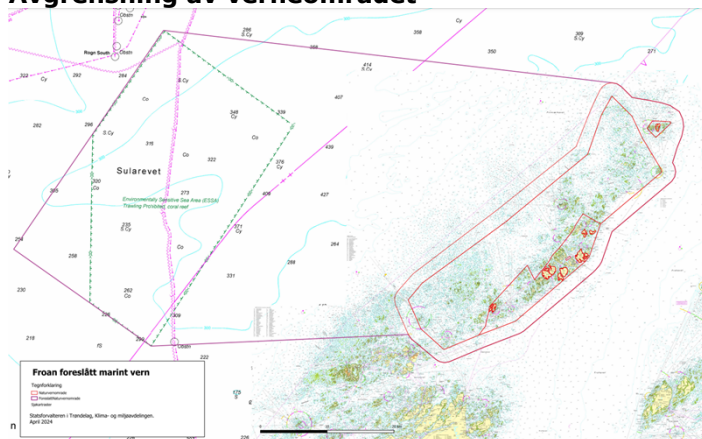
Fylkeskommunens uttalelse - melding om oppstart av marint vern i Froan - Sularevet og forslag til utredningsprogram for konsekvensutredning - Frøya kommune

Vi viser til deres oversendelse datert 16.12.2024.

Statsforvalteren i Trøndelag har fått i oppdrag å melde oppstart av planarbeid for marint vern i Froan – Sularevet. De marine verdiene i planområdet er i hovedsak knyttet til det mangfoldet av arter og naturtyper som finnes i de rike tareskogene, korallforekomstene og gruntvannsområder med bløtbunn og skjellsand, som er viktige funksjonsområder for sjøfugl og andre marine arter.

Det er et nasjonalt mål å bevare et representativt utvalg av norsk natur for kommende generasjoner. Marint vern etter naturmangfoldloven skal bidra til at et utvalg av representative, særegne, sårbare eller truede marine undersjøiske naturtyper langs kysten og i territorialfarvannet blir tatt vare på. Et marint vern innebærer vern av sjøbunnen, vannsøylen og vannoverflaten. Landareal er ikke inkludert i et marint vern.

Avgrensning av verneområdet



Foreslått grense fra 2004 (Rådgivende Utvalg for marin verneplan) ligger delvis utenfor grunnlinjen og utenfor virkeområdet for plan- og bygningsloven. (Total areal ca. 3454 km²).

Foreslått grense fra 2004 går over den norske territorialgrensen (areal ca. 1334 km²) slik at forslag til verneområde også omfatter det store korallrevet Sularevet.

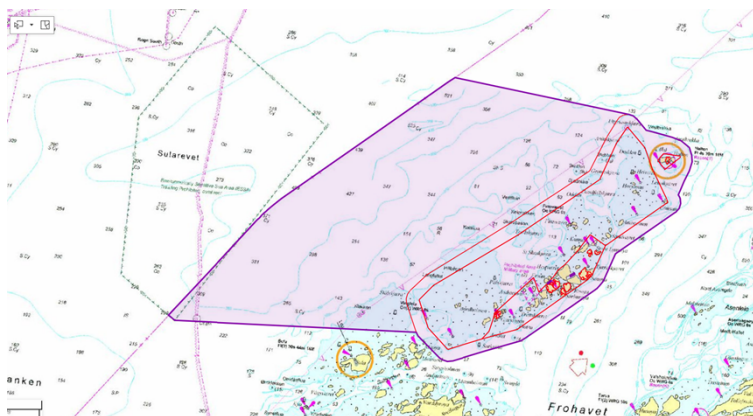
Sularevet er et av verdens største kjente dypvanns kaldtvanns korallrevkompleks.

Trøndelag fylkeskommune

Seksjon Kommunal

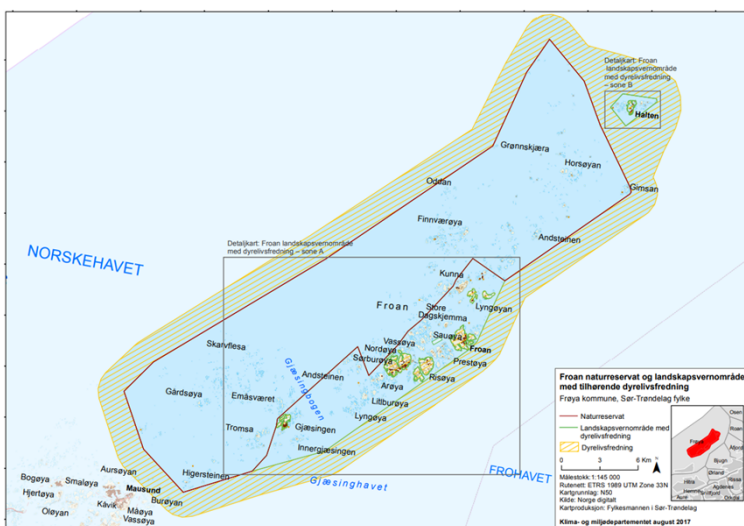
Selv om revet lenge har vært kjent av forskere og fiskere, ble det ikke dokumentert før Statoil startet arbeidet med rørledningstraseen for ilandføring av gass fra Haltenbanken. Sularevet ble beskyttet mot bunnråling i mars 1999. Området har status som internasjonalt sted og blir ikke forvaltet av noen norsk kommune.

I 2024 sendte regjeringen en ny lov på høring (Lov om bevaring og bærekraftig bruk av marint naturmangfold i områder utenfor nasjonal jurisdiksjon) som kan gjøre det mulig å verne områder utenfor grensen. Denne loven er pr. 05.12.2024 ikke vedtatt.



Da naturmangfoldloven bare gjelder innenfor den norske territorialgrensen, gjelder oppstartsmeldingen området innenfor territorialgrensen (arealet utgjør ca. 2120 km²). Territorialgrense er 12 nautiske mil (22 224 meter) utenfor grunnlinjen.

Kommunenes planmyndighet etter plan- og bygningsloven går ut til 1 nautisk mil (1852 meter) utenfor grunnlinjen.



Rådgivende utvalg foreslo også en overlapp med det eksisterende verneområdet Froan naturreservat og landskapsvernområde med tilhørende dyrelivsfredning.

Froan omfattes av flere verneområder:

Landskapsvernområde med dyrelivsfredning med en egen verneforskrift og forvaltningsplan (2015). Formålet med fredningen er å verne om et rikt og interessant dyre- og planteliv og bevare leve- og yngleområdene for fugl, sel og andre pattedyr i et variert og egenartet kystlandskap.

Ramsarområde, består av Froan landskapsvernområde og Froan Naturreservat. Restriksjonsområder med ferdselsforbud (landområder).

Trøndelag fylkeskommune

Seksjon Kommunal

I verneplanprosessen skal det vurderes om det marine verneområdet skal overlape med hele, deler av det eksisterende verneområdet, eller om det ikke skal overlape med det eksisterende verneområdet.

Verneprosessen skal også avklare om grensen skal gå opp mot normal flo eller fra 2 meters dybde slik at privat grunn ikke berøres.

Et marint verneområde vil ikke omfatte landområder, bare sjøbunn, overflate og/eller vannsøylen. I verneplanprosessen vil det også bli foretatt justeringer av grensen slik at den omfavner det arealet som inneholder verneverdier.

Forslag til aktuelle utredningstema er:

- Naturmiljø
- Fiskeri
- Havbruk
- Taretråling
- Tanghøsting
- Skjellhøsting
- Energi, ledninger (havvind)
- Mineralutvinning
- Reiseliv og friluftsliv
- Kulturminner
- Forsvaret og skytefelt

Link til oppstartsmelding og forslag til utredningsprogram for konsekvensutredning:
[Melding om oppstart av marint vern i Froan-Sularevet | Statsforvalteren i Trøndelag](#)

Bærekraftig bruk og bevaring av natur (Meld. St. 35 2023-2024)

<https://www.regjeringen.no/no/dokumenter/meld.-st.-35-20232024/id3054780/?q=forvaltningsplaner&ch=1>

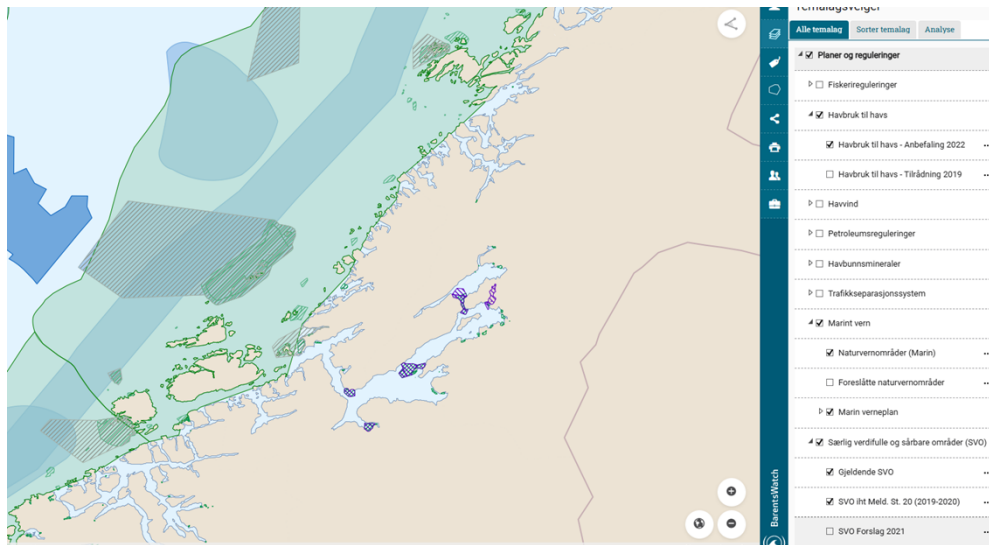
I denne stortingsmeldingen legger regjeringen frem Norges nye handlingsplan for naturmangfold. Med handlingsplanen følger Norge opp de globale målene for naturmangfold (naturavtalen) vi var med å vedta i Montreal i desember 2022. Stortingsmeldingen gir også retning for Norges arbeid med naturforvaltning og naturmangfold i årene fremover.

Forvaltningsplaner for Barentshavet og havområdene utenfor Lofoten, Norskehavet, Nordsjøen og Skagerrak.

<https://www.regjeringen.no/no/dokumenter/meld.-st.-21-20232024/id3032474/>

Formålet med forvaltningsplanene er å legge til rette for verdiskaping gjennom bærekraftig bruk, og samtidig å opprettholde miljøverdiene i havområdene.

I Meld. St. 21 (2023–2024) *Helhetlige forvaltningsplaner for de norske havområdene* er det gjort en vurdering av miljøtilstand i norske havområder, inkludert for fiskebestandene. Denne viser at fiskeri, sammen med klimaendringer, er den største påvirkningen i havområdene.



Froan - Sularevet inngår i særlig verdifulle og sårbare områder (SVO) med benevnelsen NH05, identifisert gjennom overnevnte forvaltningsplaner for havområdene.

Området NH09 strekker seg gjennom område NH05 fra Runde i sør til Vestfjorden i nord.

Mange arter bruker dette kystnære området som leveområde og område for næringssøk, og særlig finner man mange viktige områder for sjøfugl langs kysten av Norskehavet. Trøndelagskysten med Froan, Vikna og Sklinna, Helgelandskysten med Sømna og Vega, Remman og Vestfjorden er vurdert som særlig verdifulle. Sjøpattedyr som havert, steinkobbe, nise og spekkhogger finnes langs hele kyststrekningen. Tareskog er viktig leveområde for et stort antall marine organismer i kystsonen.

Viltforvaltning

Det marine vernet omhandler sjøareal – ikke landareal.

I verneplanprosessen skal det vurderes om det marine verneområdet skal overlappes med hele, deler av det eksisterende verneområdet (Froan), eller om det ikke skal overlappes med det eksisterende verneområdet.

Ut fra hensynet til dyrearter som bruker både land- og sjøareal (bl.a. andefugler), er en løsning med overlapp med Froan slik sett formålstjenlig.

Oppstartsmeldingen og forslaget til utredningsprogram påpeker at området er et viktig myteområde om høsten for ærfugl og grågås. Enkelte arter av sjøpattedyr også relevante her.

Næring

Fiskeri- og havbruksnæringa er en av bærebjelkene i trøndersk næringsliv i uoverskuelig framtid. Som regional utviklingsaktør skal fylkeskommunen bidra til høy aktivitet i marin sektor, og til at der sjøarealene blir utnyttet til bærekraftig høsting.

Når det gjelder fiskeriinteressene i området skal det vurderes om det er noe av dagens fiskeriaktivitet som er til skade for verneverdiene, og om det er behov for å innføre restriksjoner i deler av området. Hvilken konsekvens dette vil ha for næringen vil stå sentralt i disse vurderingene. I tillegg må det også vurderes om det er andre former for uttak av marine ressurser som kan være aktuelle i området i fremtiden (som skjellhøsting, høsting av strandsnegl osv.). Fylkeskommunen mener disse avklaringene vil være svært viktige i de utredningene som skal gjøres i verneplanprosessen.

Trøndelag fylkeskommune

Seksjon Kommunal

Store tarehøstingsfelt er omfattet av det foreslåtte verneområdet. I løpet av verneplanprosessen skal det vurderes om det skal innføres forbud mot høsting av tare i hele eller deler av planområdet, samt hvilke konsekvenser dette kan ha for næringen. I tillegg pekes det på at det må vurderes hvilken konsekvens taretråling har for verneverdiene i området. I oppstartmeldingen vises det også til høsting av tang, en aktivitet som ikke har pågått i planområdet de siste 20-årene. Selv om det ikke har vært høstet tang i området de siste 20-årene, må det vurderes om forbud mot tanghøsting vil ha en konsekvens for grunneiere og/eller næringsliv i området. Samt hvilken konsekvens det vil ha for verneområdet om det er tillatt med høsting av tang. Fylkeskommunen slutter seg til oppstartmeldingen også på dette punktet.

I utredningsprogrammet og oppstartmeldingen er det tatt utgangspunkt i at et marint vern vil ikke legge restriksjoner på drift og vedlikehold av eksisterende oppdrett. Hva slags havbruksvirksomhet og avledet virksomhet som kan være i tråd med verneformålet må avklares i verneprosessen.

Avgrensingen av det marine vernet vil også ha betydning (blant annet om eksisterende verneområder skal være en del av det nye marine verneområdet eller ikke). I tillegg vil utformingen av bestemmelser knyttet til verneområdet (inkl. dispensasjonsbestemmelser) være av stor viktighet.

Med ansvar for marin regional utvikling har fylkeskommunen forventninger til at konsekvensutredningen vil avklare om et marint vern vil medføre forbedring eller forringelse for både eksisterende og ny havbruksvirksomhet.

Med hilsen

Anne Caroline Haugan
Seksjonsleder

Tore Forbord
rådgiver

Dette dokumentet er elektronisk godkjent

Kontaktpersoner: Viltforv., Pål Fossland Moa, palmo@trondelagfylke.no
Vannforv., Hristo Petrov Hansen, hriha@trondelagfylke.no
Næring, Lill Connie Furu, lilfu@trondelagfylke.no